Dirección Regional de Salud Ancash.

Oficina de Epidemiología

ANALISIS DE SITUACION DE SALUD DE LA DIRES ANCASH 2006

Ancash – Perú
2006

DIRECCION REGIONAL DE SALUD
ANCASH

Dr. EDGAR ORLANDO, CABALLERO CANO
Director Regional de Salud

Blgo, JAIME, SALAZAR VARGAS
Epidemiología

PRESENTACIÓN

Siendo uno de los principales objetivos el mejoramiento de la calidad de vida de la salud de la población, la Dirección Regional de Ancash presenta este documento, en el cual se recopila información de las condiciones socio demográficas, características de morbilidad y mortalidad así como la respuesta que la sociedad realiza hacia los principales problemas de salud de la Región Ancash.

Durante la preparación de este documento, ha sido necesario utilizar diferentes fuentes de información y publicación realizadas a nivel local y nacional en los últimos años, teniendo como antecedente base el documento "Guía para el Análisis de los Factores Condicionantes de la Salud 2003" editado por la Direccion General de Epidemiología del Ministerio de Salud, el estudio de las Prioridades Regionales, Información clasificada de la Dirección de Estadística e Informática, así como informes realizados por instituciones tanto públicas como privadas.

La intención de este documento es ofrecer una herramienta que permita orientar el proceso de selección de las prioridades regionales de salud en los diferentes escenarios poblacionales, que permitan la formulación de políticas para el logro de las metas regionales que puedan ser incluidas en la agenda de trabajo y en los planes estratégicos del sector salud.

La Dirección de Epidemiología de la Región de Salud Ancash, asume el compromiso de mejorar permanentemente el procesamiento y análisis de la información sobre los problemas de salud, así como de sus factores determinantes, y cumplir con el rol que le compete, contribuyendo a la consecución de una salud de calidad para todos los pobladores ancashinos.

INTRODUCCION

La situación de salud de un país, es el resultado de la interacción de múltiples factores que experimentan transformaciones internas y externas de gran dinamismo, algunas de las cuales constituyen verdaderos puntos de quiebre que modifican el perfil epidemiológico de una nación y, concomitantemente, el escenario en el cual los hacedores de política, los tomadores de decisiones, los niveles operativos y la comunidad deben desplegar sus esfuerzos en búsqueda de alcanzar el ideal de salud para todos.

Además el acelerado crecimiento demográfico en los diferentes escenarios socioambientales, trae consigo un desarrollo heterogéneo en las condiciones sanitarias de las poblaciones. La Región de Ancash no es ajena a esta realidad, y a lo largo de su historia ha presentado problemas estructurales, ya sea por factores inherentes a la naturaleza o en el afán de expandir las áreas urbanas. Tales hechos se han constituido en enormes desafíos para el sector salud.

El ASIS es un instrumento, que abarca diversos tipos de análisis, permitiendo caracterizar, medir y explicar el perfil de salud-enfermedad de una población, incluyendo los daños y problemas, así como sus determinantes, sean éstos competencia del sector salud o de otros sectores, facilitando la identificación de necesidades y prioridades en salud.

El mayor problema de los procesos de salud – enfermedad en la Región Ancash, se presenta en las grandes capitales de provincias, ya que se concentra el 51.45 % de su población. A pesar de que cuenta con una red de servicios debidamente implementado (establecimientos, equipamiento, profesionales, insumos y materiales), aún persiste ciertas ineficiencias de acuerdo al nivel de complejidad de los establecimientos. La medición de éstas inequidades e ineficiencias, se expresa en la estructura y nivel del perfil de salud de los diversos grupos humanos, esto es resultado de su exposición a factores de riesgo asociados con las condiciones de vida, del control sobre su exposición de su acceso a los servicios de salud y de la oportunidad para participar en las decisiones con respecto a la gestión de esos servicios.

Éste instrumento esta permitiendo medir la situación de salud regional, en sus distintas dimensiones, identificando las brechas de inequidad de los grupos más vulnerables. La información analizada en este documento, permitirá priorizar los problemas de salud, orientar cambios en la oferta de servicios y proponer estudios de investigación, de manera que se obtenga mayor satisfacción social y se encamine hacia una mejora continua y permanente para lograr un mejor estado de salud de la población.

CONDICIONANTES Y DETERMINATES DE LA SITUACIÓN DE SALUD

ASPECTOS SOCIODEMOGRAFICOS

RESEÑA HISTORICA

E Cuando el empuje arrollador del Imperio de los Incas llegó territorio de Ancash , ya la gran cultura Chavin y las que florecieron en el valle del Santa habían desaparecido o perdido todo su esplendor. Eran los tiempos de la conquista de Cápac Yupanqui. La conquista no fue facíl pues muchos pueblos ofrecieron dura resistencia. Y algunos de ellos emigraron en masa. En este éxodo se encontraría el origen de algunas tribus selváticas. En el mismo sitio donde Huaraz fundada por los españoles, habia un pueblo grande rodeado de pequeños poblados. El nombre de Huaraz deriva de "huara", que significa "calzón". Ya tendría este nombre cuando llegaron los españoles.

Los primeros españoles llegaron atraidos por la fama de las vetas de plata de la región. Parece que sólo se aposentaron con el ánimo de explotar las minas y después marcharse. Esta sería la causa de que no hubo una ceremonia oficial conocida de fundación de la ciudad de Huaraz. Sin embargo, se atribuye a Jerónimo de Alvarado la fundación de la capital de actual de Ancash. Durante la colonia, Huaraz no llegó a tener gran importancia. En la ciudad ancashina no se levantaron casas señoriales. Por gestiones del sacerdote Julián Esteban de Castromonte se construyó el hospital de Belén, el más antiguo de Huaraz

En los años de las luchas libertarias es que Huaraz empieza a tener importancia. Los habitantes se organizaron y prestaron su valiente ayuda a San Martín y Bolívar. El departamento de Huaylas, antigua denominación de Ancash, fue creado por José de San Martín el 12 de Febrero de 1,821. Cuando Bolívar organizó en Huaraz el Ejército Libertador encontró una multitudinaria colaboración de los ancashinos, entre los que se encontraba José de Larrea y Loredo, ilustre hijo de Huaraz. Bolívar lo nombró Ministro de Hacienda, llegando a ser después presidente del Congreso en 1,822. A la constelación de patriotas ancashinos pertenecen el Presbítero José María Robles Arnao, el Teniente Coronel MAnuel Robles; --quien organizó una columna de ancashinos con los que peleó heroicamente en Junín y Ayacucho--, el presbítero Manuel Jesús Gonzales, Gavino Uribe, etc.

En el caos político que siguió a la Independencia el departamento fue desmembrado varias veces. Finalmente el Mariscal Gamarra lo volvió a crear con el nombre del departamento de Ancash. Este nombre se debió a que en las márgenes del pequeño rio Ancash en las cercanías de la antigua ciudad de Yungay, se dio la batalla de Yungay, en donde terminó la Confederación Perú-Bolivariana. En las alturas del cerro Pan de Azúcar y Punyán fue derrotado el ejército del General Santa Cruz por el Ejército Restaurador, formado por Chile y que contaba con prestigiosos militares peruanos enemigos de Santa Cruz y deseosos de restaurar la autonomía del país, como Gamarra Castilla, La Fuente, Torrico y otros.

El mismo espíritu patriótico de la lucha por la Independencia Nacional volvió a brillar en Ancash durante los aciagos días de la guerra con Chile. La resistencia que opusieron a los invasores fue el jefe chileno Arriaga ordenó arrasr la hacienda Palo Seco. En una hazaña memorable, los pobladores de la región, encabezados por Julio Gadea y Agustín Castro, combatieron literalmente "hasta quemar el último cartucho", como fuer la voluntad de Bolognesi en Arica. Después de al guerra con Chile se produjo la rebelión de los indigenas del Callejón de Huaylas, encabezados por el cacique Atusparia. Este departamento ha soportado durante la época republicana tres catastrofes, que figuran entre las más grandes de nuestra historia y del mundo. Fueron los aluviones de: 1,945 destruyeron parte de la ciudad de Huaraz, estimándose los muertos en 5,000 personas; el aluvión de 1,962, en el que desapareció la

ciudad de Ranrahirca, muriendo más de 4,000 personas; y el sismo y aluvión de 1,970 que sepultó la ciudad de Yungay, volvió a destruir a Ranrahirca y causó 70,000 muertos en toda la Zona Afectada.

GEOGRAFÍA

El Departamento de Ancash cuenta con una superficie territorial de 35,914.81 Km2 el mismo que incluye 12.23 Km2 de superficie insular oceánica. La superficie territorial del departamento representa el 2.8% del territorio nacional. Su población representa el 4.14% de la población nacional y tiene una densidad poblacional de 30.9 habitantes por Km2 en el año 2002. Ancash es el departamento con mayor cantidad de provincias y el segundo con mayor cantidad de distritos a nivel nacional.

Frente a sus costas existen 16 pequeñas islas que en su conjunto poseen una superficie de 12.23 Km2, en la que destacan la Isla Blanca con 4 Km2 y la Isla Santa Ana "A" con 3.20 Km2.

ANCASH: SUPERFICIE INSULAR - 2002

Isla	Superficie (Km2)	Isla	Superficie (Km2)
Total	**12.23**		
Isla Blanca	4	Isla "B" Peñas Blancas o Santas	0.4
Isla de Santa Ana "A"	3.2	Isla Cornejo	0.36
Isla de Santa Ana "B"	0.18	Isla Patillos	0.1
Islote Santa (Isla Mesías)	0.24	Isla Gritalobos	0.09
Isla de la viuda o de los Chimus	0.16	Isla Erizo	0.08
Isla Ferrol	1.56	Isla Manache	0.06
Isla Tortuga	1.34	Isla Corcovado	0.03
Isla "A" N°-1-2-3	0.4	Isla Tamboreo Grande	0.03

FUENTE: INSTITUTO NACIONAL DE ESTADÍSTICA E INFORMÁTICA

PERFIL TOPOGRÁFICO DE ANCASH

El perfil topográfico de Ancash, está representado por el corte transversal a la altura de Samanco, donde observamos que de 0° m.s.n.m., en el Mar de Grau, nos elevamos a 6 768 m.s.n.m., que es el nevado más alto del Perú el Huascarán. Conforme vamos atravezando el territorio del departamento de Ancash, encontramos diferentes elevaciones, como la Cordillera Negra, la Cordillera Blanca, quebradas y valles hasta llegar al límite internacional con Brasil.

RELIEVE:

- Se extiende sobre dos regiones naturales: costa y sierra. Es muy accidentado, debido a la presencia de la Cordillera de los Andes. Su suelo participa de todos los pisos altitudinales excepto de la región selvática.

- La costa es llana, extensa, desértica, arenosa y estéril; se interrumpe en los fértiles valles que cruzan los ríos Santa, Samanco, Casma, Huarmey y Fortaleza.

- En la sierra se destacan dos relieves:

- La Cordillera Negra, al Oeste del Callejón de Huaylas, constituye una compleja cadena de cerros, menor que la Cordillera Blanca. Presenta numerosas quebradas, espacios limitados por abruptas y empinadas pendientes rocosas casi verticales, con secciones predominantemente en forma de "U" y fondo plano; no posee glaciares; solo en contadas oportunidades sus más altas cimas se cubren de nieves transitorias.

- La Cordillera Blanca constituida por un conjunto de nevados que son los más altos del Perú; es considerada la Cordillera Tropical más alta del mundo; de fácil acceso y de gran belleza, abarca aproximadamente 2 000 km^2 de superficie. La mitad de sus cumbres están cubiertas de hielo y nieve. Debido al fenómeno del retroceso glacial, al pie de los nevados se han formado numerosas lagunas de inigualable belleza y colorido.

- Pisos altitudinales: Comprende las regiones de Costa, Yunga marítima, Quechua, Suni, Puna y Janca.

CLIMA :

2.1.3 Clima y temperatura

La existencia de las cordilleras Blanca y Negra y la influencia de otros factores como la presencia de la Corriente Peruana y de El Niño, dan lugar a una variedad de climas de zona ecológica que en conjunto definen las características ambientales y modos de vida del Departamento de Ancash.
El clima es variado, desde templado-cálido subtropical, en el litoral costeño, hasta el clima polar en la áreas de nevados y glaciares de la Cordillera Blanca. Su temperatura media anual, oscila entre 24°C y los 0°C.
Entre estos dos climas extremos se han identificado cuatro niveles climáticos:

El clima templado cálido, se presenta en el litoral costeño hasta los 2,900 m.s.n.m con temperaturas que varían de 12°C a 24°C.

El clima templado frío se presenta a partir de los 3,000 hasta los 3,800 m.s.n.m con temperaturas medias que varían entre los 6°C y 12°C. En la época invernal, ésta desciende hasta los 0°C. En estos pisos climáticos, están localizados los centros urbanos más importantes del área andina y los más densamente poblados del departamento.

El clima boreal, caracterizado por la puna o páramo se encuentra entre los 3,800 y 4,800 m.s.n.m donde sólo es posible el pastoreo intensivo de ovinos y auquénidos, la temperatura media anual fluctúa entre 3°C y 6°C, predominando temperaturas invernales prolongadas de 0°C.

El clima sub- polar alpino, se presenta a partir de los 4,800 m.s.n.m el relieve es accidentado. Los niveles extremos de temperatura media anual son de 1.5°C y 3°C.
Las precipitaciones pluviales son variables según las diferentes áreas, pisos y altitudes.

- Templado-cálido en el litoral costeño, hasta los 2 900 msnm con variaciones de 12° C a 24° C.

- Templado-frío desde los 3 000 hasta los 3 900 msnm; temperaturas medias que oscilan entre 6° C y 12° C. Desciende a 0° en época de invierno.

- Boreal (frío-seco) en la puna (+ de 4 000 msnm) con temperaturas inferiores a los 6° C.

2.1.4 Hidrografía

Hidrográficamente, el departamento está conformado por dos vertientes la del Pacífico y la del Atlántico.
La primera se encuentra conformada por los ríos: Santa, Lacramarca, Nepeña, Casma, Huarmey, Fortaleza y Pativilca; y la segunda está conformada por los ríos: Marañón, Puchca, Yanamayo, Rupac, Actug.

a) Vertiente del Pacífico

Río Santa: Es uno de los principales ríos del departamento tiene un recorrido aproximado de 294 Km. Se
origina en el nevado de Tuco, con el nombre de Quebrada de Tuco, la misma que penetra a la laguna
de Conococha, de ésta sale con el nombre de Río Santa, nombre que conserva hasta su desembocadura en el Pacífico al norte de Chimbote.
Entre sus principales afluentes se encuentran los ríos Tuco, Quilcay, Coronguillo, Manta, Chuquicara, Tablachaca.

Río Lacramarca: Nace en la cordillera Negra, tiene un recorrido de 63 Km
Río Nepeña: Nace en la cordillera Negra, al Oeste de Huaraz, tiene un recorrido de 73.5 Km. y una superficie de cuenca de 1900 Km2.
Río Casma: Nace en la Cordillera Negra, tiene un recorrido de 100 km y una superficie de cuenca de 2,775 Km2. Su régimen es bastante irregular llegando a secarse en una época del año. Su principales afluentes son el rio Pautan y el rio Sechín.
Río Huarmey: Nace en las alturas de Aija en la Cordillera Negra, tiene un recorrido de 93 Km y una superficie de cuenca de 2,103 Km2. Sus principales afluentes son las quebradas de Pillac, Huayan, Huali- Huarán.
Río Culebras: Nace en las quebradas de Huanchay y Cotapuquio, tiene recorrido de 66.5 Km y una superficie de cuenca de 695 Km2.
Río Fortaleza: La cuenca Alta y Media pertenecen al Departamento de Ancash y la Baja al Departamento de Lima, Tiene una superficie de cuenca de 1,648 Km2, hasta la estación de aforo de la Rinconada.

b) Vertiente del Atlántico
Los ríos que forman la vertiente del atlántico van a desembocar sus aguas en el río Marañón del cual son sus
afluentes y parte de su cuenca.

Río Marañón: Nace en la región A. Avelino Cáceres y parte de su recorrido sirve de límite en el Departamento de Ancash. Corre en un valle estrecho y profundo, con clima cálido en el fondo, templado en su sector intermedio de altitud y frío en la parte superior de las vertientes. Los afluentes importantes del Marañón, en el territorio del departamento de Ancash, son de Sur a Norte:

El río Puchca, que riega las provincias de Huari y Antonio Raymondi. El río Pomabamba; cuya cuenca abraza zonas de las provincias, de Huari, Yungay, Pomabamba, Mariscal Luzuriaga, el Río Grande o Repac, que riega la provincia de Sihuas.

2.1.5 Oceanografía

En toda la extensión de la costa ancashina desde el río Fortaleza hasta el río Santa en su límite septentrional con el departamento de la Libertad, se aprecia la gran influencia que ejerce el mar en la región costera del país. Pero esta influencia es especialmente saltante en la costa de Ancash, pues la corriente peruana o de Humboldt y la contracorriente del Niño influyeron notablemente en diversas épocas del año y en distinta manera, en la vida y la economía regional, muchas veces trágicamente. Durante las épocas de gran influencia de la corriente peruana de aguas frías (que son prácticamente las normales), se produce un gran auge pesquero, sobre todo con el desarrollo de los cardúmenesde anchoveta. Estas épocas convirtieron en emporios pesqueros a los puertos y caletas ancashinas y colocaron a la gran bahía de chimbote como el primer puerto pesquero del mundo. Durante el auge de la contracorriente de El Niño, que viene del norte ecuatoriano, se produce una verdadera catástrofe en la costa y el mar. Los cardúmenes sobre explotados de anchoveta desaparecen, las grandes flotas y plantas pesqueras quedan paralizadas, se producen grandes lluvias y los ríos causan gravísimos daños a los cultivos y ciudades, con violentas

inundaciones. Hasta ahora nadie ha podido establecer los ciclos de estas dos corrientes marinas que transforman la costa peruana.

DESCRIPCION DEL TERRITORIO

Su territorio es en gran parte accidentado por la presencia de la cordillera negra y blanca, que corren en forma paralela formando el Callejón de Huaylas. La Región se caracteriza por presentar una diversidad de microclimas, los que a su vez condicionan la presencia de diferentes agentes infecciosos.

La zona costa tiene una extension de 9.401,80 Km2, es decir el 23 % de la superficie regional, y comprende las provincias de la zona costa y la Provincia de Pallasca. Esta zona se caracteriza por presentar un relieve plano no accidentado, surcado por los diferentes rios que desembocan en el Oceano Pacífico. En la zona costa tenemos los valles de Santa, Lacramarca, Nepeña, Casma, Sechin, Culebras y Huarmey.

La zona sierra abarca una extensión de 25 598.2, Km2, que representa e1 73 %del territorio regional y comprende las provincias del Callejón de Huaylas y del Callejón de Conchucos. La sierra se caracteriza por presentar un relieve accidentado con cumbres y nevados que alcanzan las mayores alturas del territorio nacional.

TERRITORIO

Ubicación:

El Departamento de Ancash está situado en la Región Central y Occidental del territorio Peruano teniendo como puntos extremos las siguientes coordenadas:

ORIENTACION	NORTE	ESTE	SUR	OESTE
Latitud Sur	08°02´51”	09°15´12”	10°47´15”	08°58´55”
Longitud Oeste	77°38´24”	76°43´27”	77°35´24”	78°39´25”
Localización	Desembocadura de la Quebrada Chinchango en el río Marañón. Límite departamental con La Libertad.	Estribaciones Este del Cerro Hueltas Punta sobre el río Marañón, distrito Rapayán y límite distrital con Jircán del departamento de Huánuco.	En el Punto medio de la confluencia de la Qda. Venado Muerto sobre la Qda. Tayta Lainas. Limite departamental con Lima.	Punta Infiernillo a 2.5 Km. al Sur Oeste de la desembocadura del río Santa en el Océano Pacífico, cerca al límite departamental con la Libertad.

La altura del departamento oscila entre 4 m.s.n.m (Distrito de Chimbote – Provincia Santa); y los 3910 m.s.n.m (Distrito de Shilla – Provincia Carhuaz). Sus límites son: Por el Norte con el departamento la Libertad; por el Este con el departamento de la Libertad y Huanuco; por el Sur con el departamento de Lima y por el Oeste con el Océano Pacífico o Mar de Grau. El territorio de Ancash es en gran parte accidentado por la presencia de las cordilleras Blanca y Negra (Ramales de los Andes), que corren paralelas y forman el gran Callejón de Huaylas que divide el departamento de dos unidades geográficas claramente definidas, costa y sierra. La costa es un estrecho eje longitudinal que se extiende entre el océano Pacífico y los contrafuertes occidentales de la Cordillera de los Andes. Ocupa una

extensión del 26.8% de la superficie total del departamento y representa un litoral de 315 Km de longitud. Las principales actividades económicas de la zona costa se reflejan en la pesca, la manufactura, la agricultura y el comercio. La zona sierra del departamento se subdivide en el Callejón de Huaylas y de Conchucos. La presencia de los sistemas orográficos, conlleva a serias limitaciones de accesibilidad como las comunicaciones interdistritales y la falta de medios de comunicación terrestre. En los Conchucos se encuentra un conjunto de micro valles o callejones, siendo los principales los conformados por los ríos: Mosna, Puchca, Yanamayo, Pomabamba, San Luis, etc. Ambas zonas poseen dentro de sus principales actividades económicas a la agricultura, minería, turismo y comercio. En el callejón de Huaylas se encuentra la capital del departamento denominada "La muy generosa ciudad de Huaraz**".**

2. Límites:

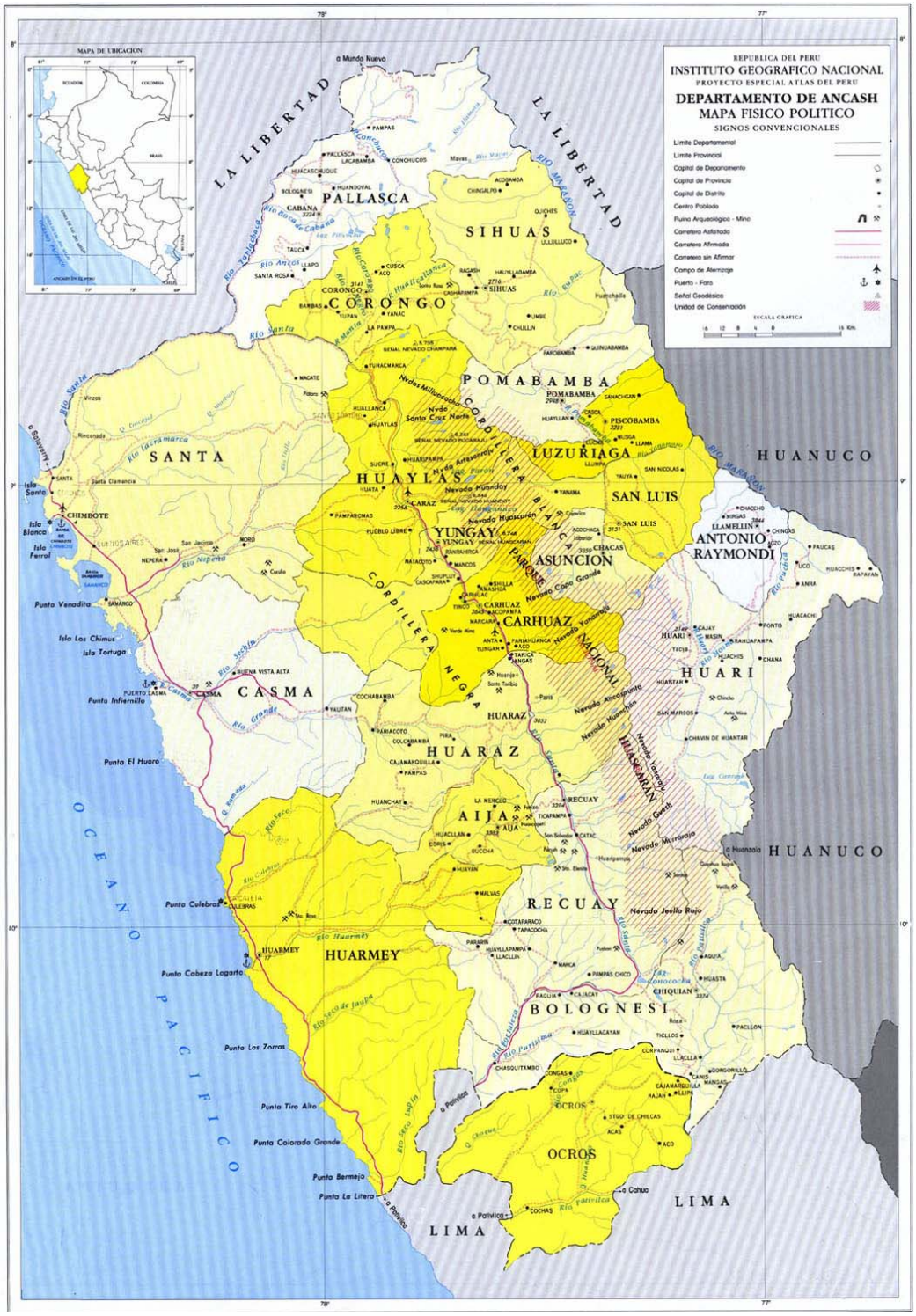

3. Superficie: (Km2.) 35 825,57
4. Densidad: (Habitantes / Km2.) 30.65 hab/Km^2
5. Demarcación Política: 20 provincias y 166 distritos
6. Uso Potencial o Aptitud Mayor de la Tierra para:

Teniéndose como un recurso fundamental para la producción agropecuaria al recurso suelo, se cuenta en una superficie de 1`129,585 hás que significan aproximadamente el 27% de la superficie total de la región; de las que se aprovecha aproximadamente el 18.8% o sea 212,000 hás. En el siguiente cuadro se aprecia la distribución por usos.

MINERÍA EN ANCASH

Ancash presenta fajas definidamente mineralizadas, a lo largo de la Cordillera Negra y en el flanco Oriental del batolito de la Cordillera Blanca en donde existen signos de labores antiguas hasta minas en actual actividad de explotación de metales diversos. Las operaciones mineras, en particular, la explotación de metales preciosos, ha posibilitado cierto beneficio económico para el departamento y sus pobladores. Sin embargo, dejaron otros tantos problemas socioeconómicos y daños ecológicos tales como el enorme pasivo ambiental que se evidencia en las cuencas hidrográficas contaminadas del río Santa28 en donde se puede observar signos de la intensa actividad minera pasada y presente29.

Las unidades de producción minera metálicas y no metálicas de mayor importancia localizadas en este departamento son: Pierina, Nueva California, San Alfonso, Amapola 5 Admirada Atila, Pucarrajo y Huanzala. Existen también importantes proyectos de inversión y prospectos en estudio como los de:
Magistral, Catarina, Huarangayoc, Paron-CMP, Paron, Amanda, California IV, Pierina (en expansión), Santo Toribio, Antamina, Romy Nstra Sra. de la Soledad, Estrella del Norte, Sabrina, Caolin, Aija-La Bellota, Pira, Pachapaqui y Rodeo.

En los últimos años se ha registrado un incremento de actividades minera en el departamento, con la entrada en operación grandes proyectos de explotación de metales. Esto trajo consigo una nueva dinámica social a la región así como una nueva fuente de ingresos que más que influir en el sistema productivo regional ha despertando extremas expectativas en la población que se fundan principalmente en la desatención que sufre el departamento por parte del Gobierno Central y en la falta de oportunidades de empleo y deterioro de la calid ad de vida de sus habitantes. Ancash como otros departamentos muestra también rasgos del centralismo asfixiante que margina a las zonas rurales forzando a sus pobladores a integrase desarticuladamente a una creciente población urbana pauperizada por la crisis económica latente.

En este contexto, las posibilidades de que la minería viabilice y canalice recursos para el *desarrollo regional y local* es todavía incierto. Ante los ojos de la población esta actividad presenta un perfil muy bajo y por el contrario genera desconfianza y temor frente a los impactos que pueda ocasionar a potenciales fuentes generadoras de otros ingresos permanentes tales como el turismo. A pesar de los esfuerzos que hacen las compañías mineras multinacionales que vienen operando en este departamento, las percepciones difieren en gran medida pues la población en general afirma que la situación sigue igual o peor y no evidencia mejora alguna.

En una entrevista reciente el ex-alcalde de Huaraz, manifiesta que las grandes empresas no benefician el empleo local, pues la mayoría de sus trabajadores no son de la región y muchos de ellos son traidos de otros países. Asimismo afirma que los insumos, materiales y hasta el abastecimiento de alimentos para los funcionarios se compran en el exterior marginando a productores locales. Otros actores cuestionan la responsabilidad social de estas empresas y en especial de sus subcontratistas quienes generan impactos culturales y económicos en ciudades como Huaraz, (por ejemplo incremento del costo de vida, reducido nivel de compras locales y hasta el problema de la prostitución). Sin embargo, debemos decir que estas versiones tendrían que ser contrastadas con un trabajo de campo más extenso que quedaría pendiente de hacerse para verificar tales impactos tanto en Huaraz como en otras provincias y distritos.

En principio se puede decir que el sector minero aún no es un factor impulsor del desarrollo económico sostenido de Ancash. Esta no responde a cabalidad a los objetivos de desarrollo de la región y recurre a prácticas que no toman en cuenta las culturas y costumbres locales, los intereses y valores de individuos y grupos cuyas vidas o estilos de vida son afectados31. Inclusive se percibe que el discurso político y publicitario de las compañías del sector dista mucho de la practicas real. La minería todavía no consolida su accionar con una visión integral y articulada del desarrollo económico sostenido para la región de la cual explotan sus recursos minerales.

ANCASH: PRODUCCIÓN MINERA SEGÚN AÑOS 2001-2003

MINERIA METÁLICA	COBRE	PLOMO	ZINC	PLATA	ORO
AÑOS	(Tm)	(Tm)	(Tm)	(Kg)	(Kg)
2001	163 173	24 795	132 569	265 570	28 558
2002	342 744.9	26 240.9	328 160.6	411 720.6	28 126.2
2003	268 734.5	22 636.1	450 268.1	432 249.3	28 511.5

Fuente: DGM/DPDM/Estadística Minera
Sección de Estudios Económicos, BCRP Trujillo

ANCASH: EXPORTACIÓN DE PRODUCTOS MINEROS

PRODUCTOS MINEROS	FOB US$	%
Minerales de cobre y sus concentrados	374.651.120	46.58
Oro en las demás formas en Bruto	288.680.104	35.89
Minerales de zinc y sus concentrados	95.514.485	11.88
Minerales de plomo y sus concentrados	20.602.468	2.56
Las demás barras, simplemente laminadas o extrudidas en caliente de los demás aceros	16.6655.283	2.07
Minerales de Molibdeno y sus concentrados sin tostar	4.716.593	0.59
Minerales de plata y sus concentrados	1.949.897	0.24
Chapas, barras, perfiles, tubos y similares para construcción de fundición de hierro a acero	861.888	0.11
Prod. de hierro o acero. Enrrollados laminados en frío. 0.25MM<= Espesor<0.5MM	456.573	0.06
Demás Part.Identific. como destinadas exclus. A los aparatos de Pa 85.35.36 u 85.37	88.603	0.01
Prod. Intermedio de Hierro o Acero. Carbono >=0.25% en peso.	58.778	0.01
TOTAL	**804.235.790**	**100**

FUENTE: Prompex (ubigeo Aduanas)
Sobre la base de 49 productos que representan el 99.93% del total de US$ FOB

UBICACION DE LA SEDE DE LA DIRECCIÓN REGIONAL DE SALUD

Departamento : Ancash
Provincia : Huarás.
Distrito : Huarás
Teléfono : 721321 - 722038
Correo Electrónico : oeiancash@cdi.minsa.gob.pe

ESTABLECIMIENTOS ASIGNADOS A LA DIRES ANCASH

La DIRES Ancash Cuenta con 4 cabeceras de redes, 27 Mico redes, en las cuales se distribuyen 12 hospitales, 57 Centros de Salud y 341 Puestos de Salud.

REDES DE SERVICIOS DE SALUD
DIRES ANCASH 2006

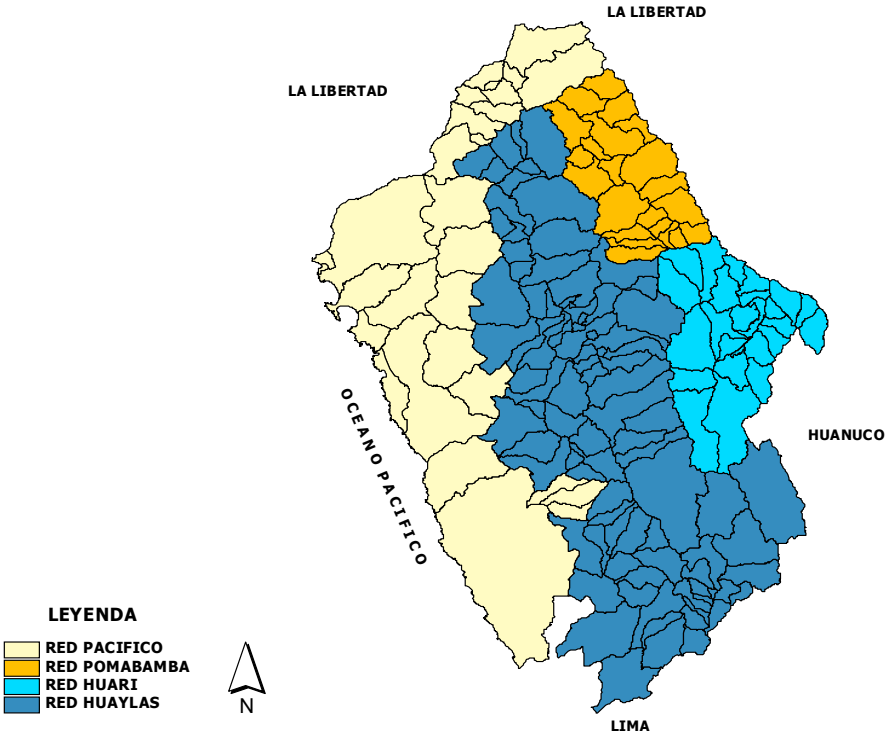

RESUMEN DIAGNOSTICO DE LA SITUACIÓN DE SALUD

CARACTERISTICAS DE LA DEMANDA 2006

COMPOSICIÓN DE LA POBLACIÓN POR PRESTADORES.

POBLACIÓN	NUMERO	%
Asignada a otros Prestadores Essalud, Privadas	169,611	14.5
Asignada a la DIRES-ANCASH	1`000,118	85.5
TOTAL	**1'169,729**	**100**

POBLACION ASIGNADA POR AREA DE RESIDENCIA A LA DIRES

AREA	NUMERO	%
URBANA	703,007	60.1
RURAL	466,722	39.9
TOTAL	**1'169,729**	**100.0**

POBLACION POR GRUPO DE TRABAJO

Etapa de vida	Población	%
Pob. 0-9 años	**255,835**	21.87
Pob. Adolescente	**244,044**	20.86
Pob. Adulto	**596,874**	51.02
Pob. Adul Mayor	**72,976**	6.23
Población MEF	**283,557**	24.24
Pob. Mujeres Gestantes	**30,622**	2.61
Población Total	1´169,729	100

ACCESIBILIDAD DE LA POBLACION A LOS SERVICIOS DE SALUD DE LA DIRES

POBLACIÓN	Nº de habitantes	%	Nº viviendas	%
Población Con Acceso Directo	885,484	75.7	177,096	75.7
Población Sin Acceso Directo	284,245	24.3	56,849	24.3
Total	**1´169,729**	**100**	**233,945**	**100**

INDICADORES DEMOGRAFICOS Y SOCIOECONÓMICOS

CARACTERÍSTICAS DEMOGRÁFICAS

Según el IX Censo de Población y IV de Vivienda de 1993, la población total del departamento de Ancash es de 983,546 habitantes. Esta población está constituida por: la población nominalmente censada (955,023 personas) y la población no censada en el Empadronamiento (28,523 personas).

La población no censada en el Empadronamiento se calculó a través de la Encuesta de Evaluación Censal post-empadronamiento, aplicada al 1% de viviendas seleccionadas al azar y/o sus ocupantes, estimándose una tasa de omisión censal a nivel departamental de 2,90%, es decir, 28,523 habitantes. Esta tasa de omisión es inferior a la de todos los Censos.

El departamento de Ancash es uno de los más importantes en cuanto a su volumen poblacional, se ubica en el octavo lugar, después de Lima, Piura, Cajamarca, La Libertad, Puno, Junín y Cusco albergando al 4,3% de la población del país.

POBLACION POR GRUPÓS ETAREOS – 2005		
Composición	**TOTAL**	**%**
Menores de 1 año	24,818	2.12
De 1 año	24,754	2.11
De 2 años	24,984	2.13
De 3 años	25,250	2.15
De 4 años	25,526	2.18
De 5 a 9 años	130,503	11.15
De 10 a 14 años	130,069	11.11
De 15 a 19 años	113,975	9.74
De 20 a 24 años	97,415	8.32
De 25 a 29 años	89,992	7.69
De 30 a 34 años	79,729	6.81
De 35 a 39 años	71,052	6.07
De 40 a 44 años	66,226	5.66
De 45 a 49 años	61,028	5.21
De 50 a 54 años	53,606	4.58
De 55 a 59 años	43,382	3.70
De 60 a 64 años	34,394	2.94
De 65 a 69 años	27, 432	2.34
TOTAL	**1,169,729**	**100**

En el periodo de 1981 a 1993, la población total del departamento se incrementó en 121,166 habitantes, esto es, 10,097 personas por año, mientras que de 1993 al 2001 se ha incrementado en 94 103 Considerando que la población total de 1981 fue de 862,380 personas, en términos relativos, el incremento intercensal es de 14,1%, Considerando que la población total de 1993 fue de 983,546 personas, en términos relativos, el incremento ínter censal es de 9.56%.

En los últimos 50 años se ha producido un leve incremento poblacional. La población total del departamento en 1993, es poco más del doble (2,1 veces), que la de 1940, 1,6 veces de la existente en 1961, 1,3 veces que la población total de 1972 y una vez la población de 1981.

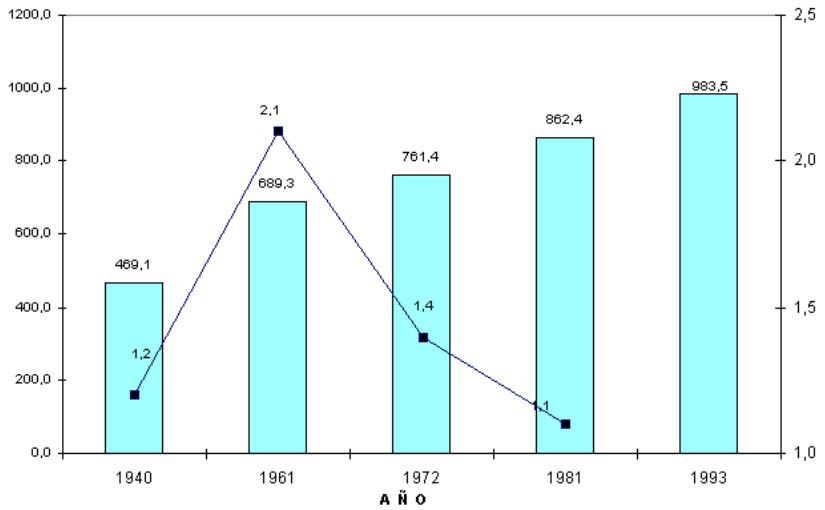

La población de la Región Ancash estimada al 2005 es de 1'154.523, con respecto al Censo de 1993 se incrementó en 170,403 personas, cifra que representa el 14.757% de incremento, podemos observar que las provincias de Santa, Huaraz, Huari, Carhuaz, Sihuas, Pallasca, Bolognesi, Pomabamba, Carlos Fermín Fitzcarrald, Antonio Raymondi, Recuay, Asunción, Corongo, Aija y Ocros se han mantenido en sus estratos; mientras que la provincia de Casma, según el Censo de 1993 se encontraba en el segundo estrato con 46,760 habitantes; actualmente se encuentra ubicado en el Tercer estrato con 42,606; debido al fenómeno de migración; sucede todo lo contrario con la Provincia de Huaylas en donde se ha dado un fenómeno migratorio positivo, según el censo de 1993 se ubicaba en el tercer estrato con 39,195 habitantes; en la actualidad se ubica en el segundo estrato con 63,416 habitantes.

ANCASH: POBLACION SEGÚN PROVINCIAS 1993 Y ESTIMACIÓN AL 2004

ESTRATO Población	PROVINCIAS	HABITANTES (Censo 93)	ESTRATO Población	PROVINCIAS	POBLACIÓN ESTIMADA AÑO 2004
Primer estrato	Santa	338.951	***Primer estrato***	Santa	415.667
	Huaraz	121.028		Huaraz	150.129
Segundo estrato	Huari	63.883	***Segundo estrato***	Huari	69.901
	Yungay	50.188		Huaylas	64.805
	Casma	46.76		Yungay	61.198
Tercer estrato	Carhuaz	39.721		Carhuaz	47.680
	Huaylas	39.195	***Tercer estrato***	Casma	43.345
	Sihuas	31.963		Sihuas	36.920
	Pallasca	28.389		Pallasca	32.183
	Bolognesi	28.029		Bolognesi	30.035
	Pomabamba	26.276		Pomabamba	28.553
	Huarmey	23.858		Mariscal Luzuriaga	28.547
	M. Luzuriaga	23.151		Huarmey	27.739
	C. F. Fitzcarrald	21.026		C. F. Fitzcarrald	22.940
Cuarto estrato	A. Raymondi	18.912		Antonio Raymondi	21.199
	Recuay	12.891		Recuay	20.551
	Asunción	9.846	***Cuarto estrato***	Asunción	11.080
	Corongo	8.917		Corongo	9.823
	Aija	8.657		Aija	9.412
	Ocros	7.039		Ocros	7.376
TOTAL DE LA POBLACIÓN		**948.680**	**TOTAL DE LA POBLACIÓN**		**1'139.083**

FUENTE: Instituto Nacional de Estadística e Informática - Dirección Técnica de Demografía

ANCASH: RANGO DE POBLACIÓN

ESTRATOS	*RANGO*
Primer Estrato	[100 mil a más hab.>
Segundo Estrato	[45 mil a 99,999 hab.]
Tercer Estrato	[20 mil a 44,999 hab.]
Cuarto Estrato	[19,999 a menos hab.>

POBLACION URBANA Y RURAL

La población censada en los centros poblados urbanos del departamento es de 548,028 habitantes, la misma que representa el 57,4% de la población departamental. La población empadronada en los centros poblados rurales es de 406,995 personas que significa el 42,6% de la población censada.

Estas cifras censales muestran que a partir de 1981, la población de Ancash se concentra en una mayor proporción en los centros poblados urbanos (53,2%), hasta antes de 1981 la población era mayoritariamente rural. En 1940, la población rural representó el 77,0% del total departamental. En 1961, el 66,8%, en 1972 el 52,7%, en 1981 el 46,8% y en 1993 el 42,6%.

En el período de 1981 a 1993 el crecimiento de la población censada se distribuyó espacialmente de la manera siguiente: 108,431 personas, es decir, el 84,3%, en centros poblados urbanos y 20,193 que representa el 15,7%, en centros poblados rurales.

CENSO	POBLACIÓN		TASA DE CRECIMIENTO INTERCENSAL (PROMEDIO ANUAL)	
	URBANA	RURAL	URBANA	RURAL
1940	98 673	329 794	-.-	-.-
1961	194 508	391 636	3.3	0.8
1972	346 635	385 457	5.4	-0.1
1981	439 597	386 802	2.6	0.0
1993	548 028	406 995	1.9	0.4

Fuente: INEI

De acuerdo al censo, la población urbana y rural del departamento se ha incrementado en proporciones diferentes. La población urbana censada se incrementó en 24,7%, entre 1981 y 1993, esto es, a un promedio de 9,036 personas por año, lo que significa una tasa promedio anual de 1,9%. La población rural censada aumentó en 5,2% en el período intercensal, es decir, a un promedio de 1,683 personas por año, que representa una tasa promedio anual de 0,4%.

Entre los censos de 1940 y 1993, la población urbana censada, que fue de 98,673 en 1940 y 548,028 en 1993, ha crecido en cerca de cinco veces. Sin embargo, la población rural, que era de 329,794 en 1940 y 406,995 en 1993, ha crecido en menos de una vez.

DENSIDAD POBLACIONAL

La superficie territorial del departamento de Ancash es de 35,825.57 kilómetros cuadrados (Km²), que representa el 2,8% del territorio nacional.

Según los resultados del Censo, el nivel promedio de la ocupación territorial del departamento varió de 24,1 habitantes por Km2 (h/Km2) en 1981 a 27,5 en 1993. Esta densidad ubica al departamento sobre el promedio nacional, que es de 17,6 habitantes por Km2, mientras que en la actualidad el nivel promedio de la ocupación territorial de la Region es de 32.57 habitantes por Km2 (h/Km2); siendo este un indicador del grado de concentración de la población.

A nivel provincial la densidad poblacional es diferencial, y se pueden establecer los cuatro niveles siguientes: 60 a más hab/ Km 2, 34 a 59.99 hab/ Km2, 14 a 33.99 hab/ Km2 y [13.99 a menos hab/ Km2.

Estrato	Provincia	Poblacion proyectada 2006	Superficie (Km2)	Densidad Poblacional (Hab/Km)
	ANCASH	**1169729**	**35914.81**	32.57
Primer estrato	SANTA	427590	4004.99	106.76
	HUARAZ	154522	2492.91	61.98
	CARHUAZ	49090	803.95	61.06
Segundo estrato	YUNGAY	63132	1361.48	46.37
	MARISCAL LUZURIAGA	29445	731.58	40.25
	ANTONIO RAYMONDI	21561	561.61	38.39
	CARLOS F. FITZCARRALD	23276	624.25	37.29
Tercer estrato	POMABAMBA	29019	914.05	31.75
	HUAYLAS	67515	2292.78	29.45
	SIHUAS	37745	1455.97	25.92
	HUARI	71366	2771.9	25.75
	ASUNCION	11306	528.66	21.39
	CASMA	44774	2261.03	19.80
	PALLASCA	32816	2101.21	15.62
Cuarto Estrato	AIJA	9526	696.72	13.67
	CORONGO	10040	988.01	10.16
	BOLOGNESI	30318	3154.8	9.61
	RECUAY	20741	2304.19	9.00
	HUARMEY	28403	3908.42	7.27
	OCROS	7544	1945.07	3.88

a/ Incluye 12.23 km² de Superficie Insular Oceánica.

FUENTE: Instituto Nacional de Estadística e Informática.

ESTRATOS	RANGOS
Primer Estrato	[60 a más hab/ Km ^{2}>
Segundo Estrato	[34 a 59.99 hab/ Km ^{2}]
Tercer Estrato	[14 a 33.99 hab/ Km ^{2}]
Cuarto Estrato	[13.99 a menos hab/ Km ^{2}.>

COMPOSICION DE LA POBLACION POR SEXO Y EDAD

El sexo y la edad son las dos características más importantes en la composición de las poblaciones.

a) COMPOSICION POR SEXO

Las cifras censales de 1993, revelan que la población masculina del departamento es de 470,111 personas que representan el 49,2% de la población censada. La población femenina es 484,912 , es decir el 50,8%, lo cual indica que en el departamento de Ancash predomina la población femenina.

Esta estructura es similar a la del censo de 1981, en que la población masculina fue el 49,3% y la femenina el 50,7%.

En el período intercensal 1981-1993, la población masculina se incrementó en 62,788 personas, es decir, en 15,4% en 12 años. Asimismo la población femenina crece en 65,836 personas, lo que equivale al 15,7%.

El índice de masculinidad que expresa porcentualmente el número de hombres por cada 100 mujeres, para 1993 es de 96,9. En el censo anterior el índice de masculinidad fue de 97,2.

El comportamiento de este índice por grupos de edad, según el Censo de 1993, indica que en las primeras edades (entre 0 y 19 años de edad) existen más hombres que mujeres (entre 101,9 y 103,3 hombres por cada 100 mujeres). A partir de los 20 años hasta los 65 y más predomina la población femenina.

En las provincias de Casma, Corongo, Huarmey y Ocros, existe un mayor predominio de población masculina, el mismo que se ve reflejado en el índice de masculinidad, el cual varía entre 104,4 y 108,9 hombres por cada 100 mujeres.

La provincia de Bolognesi presenta un equilibrio entre ambos sexos (100 hombres por cada 100 mujeres).

Las provincias en las cuales hay una mayor proporción de mujeres respecto a los hombres, son: Huaraz, Aija, Antonio Raymondi, Asunción, Carhuaz, Carlos F. Fitzcarrald, Huari, Huaylas, Mariscal Luzuriaga, Pallasca, Pomabamba, Recuay, Santa, Sihuas y Yungay, en las cuales el índice varía entre 90,9 y 98,9 hombres por cada 100 mujeres.

FECUNDIDAD

Los resultados del Censo de 1993, muestran que el número promedio de hijos por mujer ó paridez media, en el departamento de Ancash es de 2,5. Esta cifra es ligeramente inferior a la observada en el censo de 1981, (2,8).

En el período 1981 a 1993, el número promedio de hijos por mujer se mantiene constante entre las mujeres de 15 a 19 años. En cambio, a partir de las mujeres de 20 a 24 años, se observa una ligera disminución del número de hijos por mujer, presentándose con una mayor intensidad entre las mujeres de 30 a 39 años de edad.

A nivel provincial, el número promedio de hijos nacidos vivos tenidos por mujer es diferenciado y podemos establecer los dos niveles siguientes: de 2 a 3 hijos por mujer y más de 3 hijos por mujer.

En el primer nivel, con un promedio de menos de 2 a 3 hijos por mujer, se ubican once provincias en el siguiente orden: Santa con 2,0 hijos por mujer, Huaraz con 2,2 hijos por mujer, Casma con 2,5 hijos por mujer, Huarmey con 2,6 hijos por mujer, Carhuaz y Pomabamba con 2,7 hijos por mujer, Recuay con 2,8 hijos por mujer, Huaylas y Yungay con 2,9 hijos por mujer, Bolognesi y Aija con 3,0 hijos por mujer cada una.

En el segundo nivel, con más de tres hijos por mujer lo conforman nueve provincias, ubicándose en el siguiente orden: Sihuas con 3,1 hijos por mujer, Corongo, Mariscal Luzuriaga, Ocros y Pallasca con 3,2 hijos por mujer cada una, Huari con 3,3 hijos por mujer, Antonio Raymondi con 3,4 hijos por mujer, Asunción y Carlos F. Fitzcarrald con 3,5 hijos por mujer cada una

DPTO. DE ANCASH: NUMERO PROMEDIO DE HIJOS NACIDOS VIVOS POR MUJERES, SEGUN PROVINCIAS: 1993

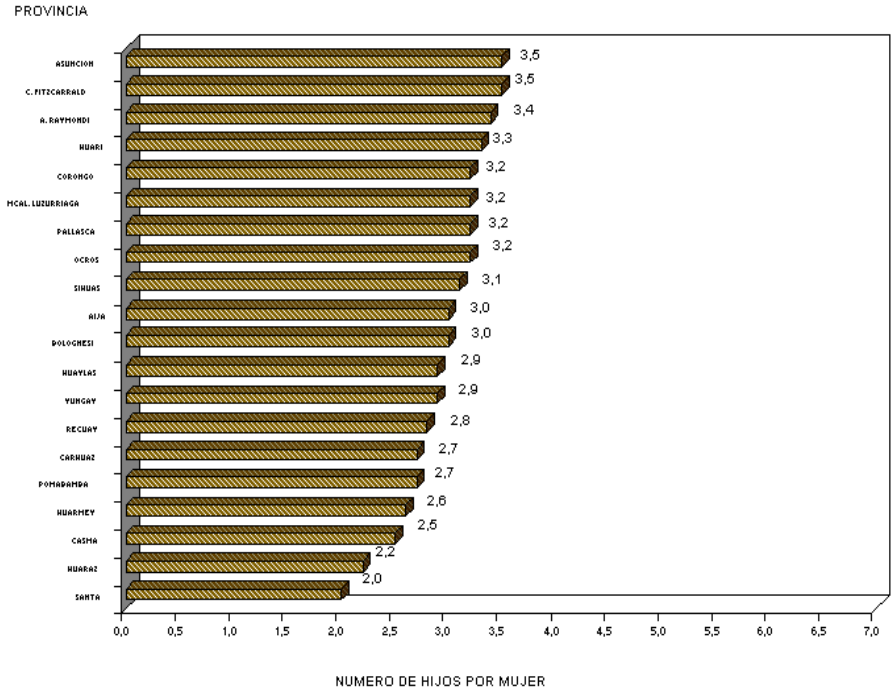

a) Fecundidad y Nivel Educativo

Al analizar el comportamiento que tiene la fecundidad con la educación de las madres, el número promedio de hijos por mujer (paridez media) presenta una relación inversa con el nivel educativo.
La paridez media de las mujeres sin ningún nivel es de 4,4 hijos por mujer, mientras que las madres con algún año de educación superior sólo tienen un hijo. En general, se observa que a mayor nivel de educación de la mujer, menor es el número promedio de hijos que tienen.
Las provincias de Asunción, Antonio Raymondi, Corongo, Pallasca, Huari y Huarmey, presentan los mayores promedios de hijos por mujer en la categoría ningún nivel, variando entre un rango de 5,1 y 5,8 hijos. Asimismo, las provincias de Huarmey, Bolognesi, Ocros, Aija, Corongo y Recuay, en el nivel primario, observan el mayor número de hijos por mujer. En el nivel de educación secundaria y en el grupo de mujeres con educación superior, no existen diferencias significativas entre las provincias.

CARACTERISTICAS SOCIALES

ANALFABETISMO

Según los resultados del censo de 1993, en el departamento de Ancash existen 123,837 analfabetos, cifra menor en 7,413 personas respecto a 1981, lo cual significa una disminución de 5,6%. Considerando analfabeta a toda persona de 15 y más años de edad que no sabe leer ni escribir.

El decrecimiento registrado en el período intercensal es determinado por la disminución del analfabetismo en el área rural. En efecto, de 99,934 analfabetos registrados en el área rural en 1981, bajó a 88,008 en 1993, esto es, 11,926 personas menos. En el área urbana, el número de analfabetos aumentó de 31,316 en 1981 a 35,829 en 1993, esto es, 4,513 analfabetos más.

En la población de 15 y más años de edad, la tasa de analfabetismo es de 21,1%, menor a la de 1981 que fue de 28,3%, reduciéndose en 7,2 puntos porcentuales. En el área urbana la tasa de analfabetismo baja de 12,4% en 1981 a 10,1% en 1993. En el área rural la disminución es más significativa, pasando de 47,5% en 1981 a 38,0% en 1993.

La tasa de analfabetismo según sexo, muestra que en el área rural, el decrecimiento más significativo en el período intercensal se da en las mujeres de 64,0% en 1981 a 52,5% en 1993. En el área urbana, de 19,5% en 1981 baja a 14,9% en 1993. En la población masculina el decrecimiento se observa en el área rural, de 29,3% a 22,3%.

DPTO. DE ANCASH: TASA DE ANALFABETISMO DE LA POBLACION DE 15 Y MAS AÑOS POR SEXO, SEGUN AREA URBANA Y RURAL : 1993

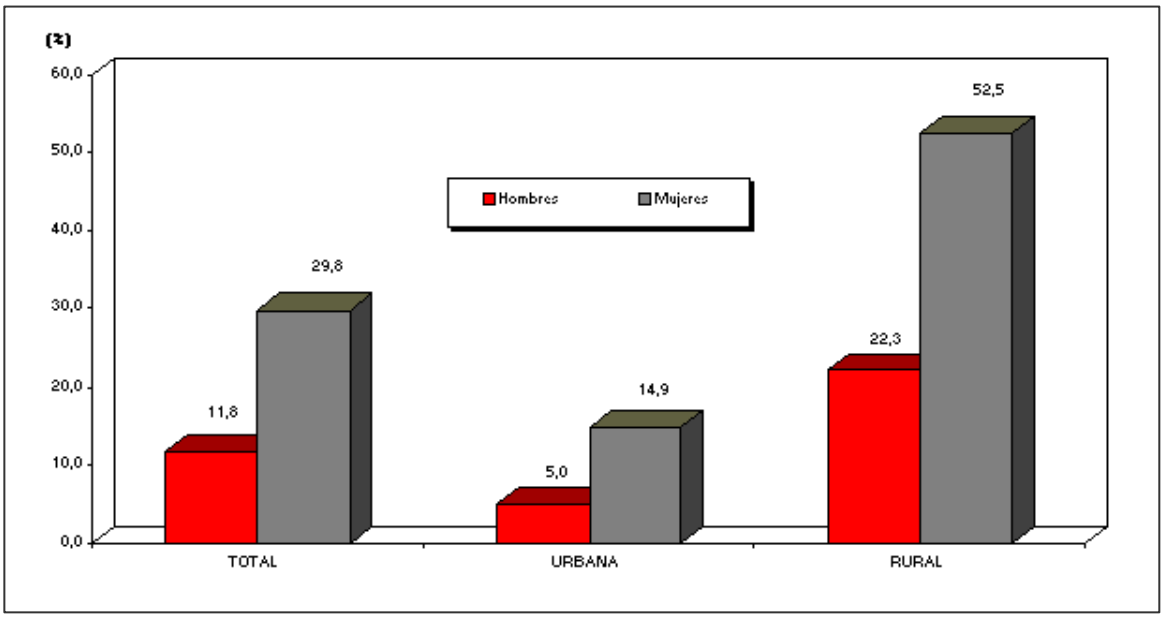

NIVEL DE EDUCACION

El nivel educativo de la población del departamento de Ancash, ha experimentado un notable incremento respecto a 1981 al haber aumentado la población con educación secundaria y superior.
En 1993, se observa que 252,580 personas, esto es, el 43,8% de la población de 15 y más años de edad ha logrado superar la educación primaria completa y han continuado estudiando. En 1981 esta proporción fue de 28,0%.

El 5,8% de la población ha alcanzado estudiar algún año de educación superior universitaria y el 7,6% superior no universitaria, porcentaje mayor al observado en 1981 que fue de 2,3% y 2,4% respectivamente.

En el área urbana la proporción de personas con educación secundaria y superior es notoriamente más alta que en el área rural (60,4% vs 18,3%).

En cuanto a la población que no tiene ningún nivel de educación, se observa que en el área rural, 37 personas de cada 100 no tienen ningún nivel, en tanto que en el área urbana únicamente 9 personas de cada 100 de 15 y más años de edad no han alcanzado ningún nivel de educación.

Según el censo de 1993, el año promedio de estudios alcanzado a nivel departamental es 6,3 años. Este promedio es más alto en el área urbana, (8,1 años) que en el área rural (3,5 años), lo que se explicaría por la dificultad de acceso a los centros educativos en esta área.

Se observa que los hombres alcanzan niveles educativos promedio más altos (7,0 años), en relación a las mujeres (5,6 años).

DPTO. DE ANCASH: AÑOS PROMEDIO DE ESTUDIOS DE LA POBLACION DE 15 Y MAS AÑOS, POR SEXO, SEGUN AREA URBANA Y RURAL: 1993

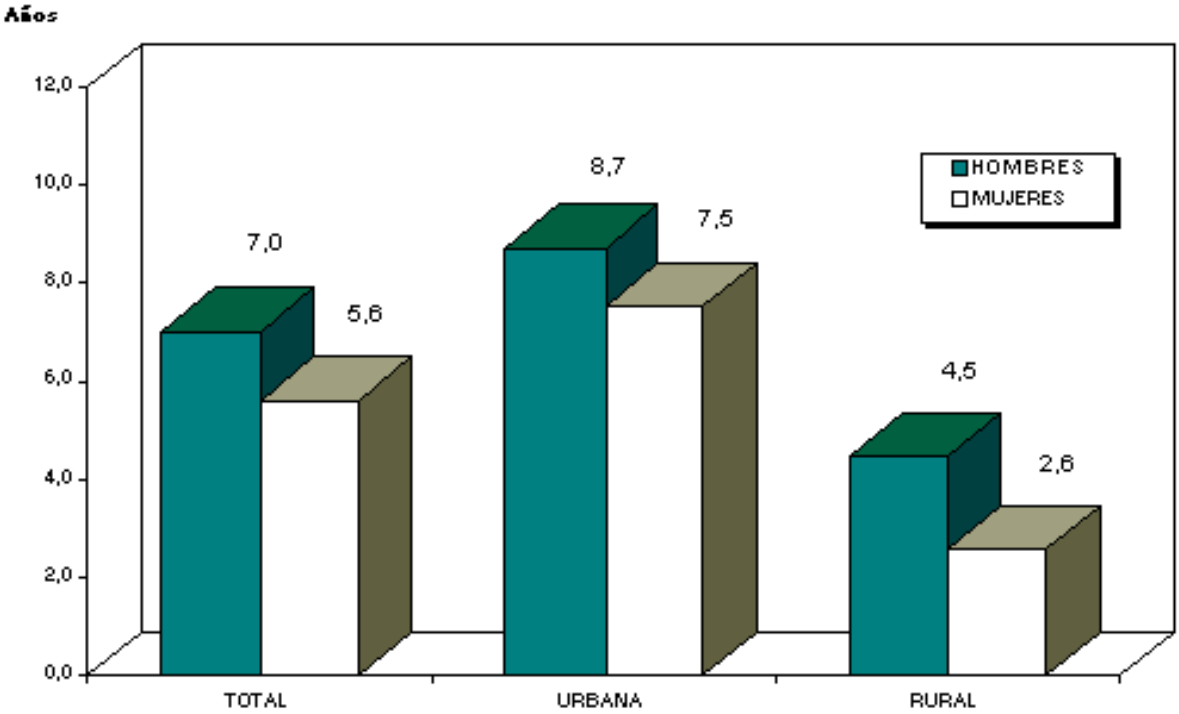

CARACTERISTICAS ECONOMICAS

El IX Censo de Población y IV de Vivienda de 1993, permite realizar un diagnóstico de las características económicas de la población, destacando aspectos de interés departamental y local para la toma de decisiones.

CARACTERIZACION ECONOMICA

1 Estructura Productiva

El departamento de Ancash, según información del INEI (1995), aporta al Producto Bruto Interno (PBI) nacional con el 2,0 por ciento, registrando un desmejoramiento relativo respecto a la significación que mostraba en la década de los 80 (2,4 por ciento). En su estructura productiva predomina el sector primario extractivo, el cual contribuye con el 40,2 por ciento en la formación del PBI departamental y absorbe alrededor del 48,0 por ciento de la PEA ocupada, siendo la agricultura y la pesca las principales actividades, con una participación, en conjunto, del 38,5 por ciento en la producción total. La actividad minera aporta a la economía regional sólo con el 1,7 por ciento; sin embargo existen importantes reservas de yacimientos polimetálicos (oro, cobre, plata, zinc, etc.) que están en proceso de explotación (Antamina y Pierina) y que van a dinamizar la actividad minera del departamento y del país. El sector secundario (transformación) participa con el 14,7 por ciento en la generación del producto y dá ocupación al 15,1 por ciento de la PEA ocupada. La manufactura es la principal actividad; sin embargo, evidencia un decaimiento en cuanto a su contribución, al pasar del 14,0 por ciento (1980-89) al 8,7 por ciento (1990-95).

El sector terciario o de servicios, es un sector que manifiesta una relativa expansión; representa el 45,1 por ciento del PBI y absorbe el 37,4 por ciento de la PEA ocupada.

ANCASH: ESTRUCTURA PRODUCTIVA
(Participación porcentual en el PBI)

SECTORES	1980-1989	1990-1995
1.PRIMARIO	37,0	40,2
.Agropecuario	22,4	21,9
.Pesca	9,2	16,6
.Mineria	5,4	1,7
2.SECUNDARIO	20,0	14,7
.Industria	14,0	8,7
.Construcción	6,0	6,0
3.TERCIARIO	43,0	45,1
.Comercio	10,8	11,6
.Alquiler Vivienda	3,8	4,6
Servic.Gubern	10,7	10,1
Otros	17,7	18,8
TOTAL	100,0	100,0

FUENTE: INEI

2 Principales Ramas de Actividad

La dinámica de la economía regional (PBI) está influenciada básicamente por el comportamiento de los sectores agropecuario y pesca; asimismo, pero en menor medida, por la industria manufacturera. Estos tres sectores aportan el 47,2 por ciento del PBI de Ancash.

2.1 Actividad Agropecuaria

La actividad agropecuaria constituye el 22,0 por ciento del PBI departamental y su participación en el PBI agropecuario nacional es del 3,6 por ciento. Absorbe el 39,1 por ciento de la PEA ocupada (1993).

El sector **agrícola** se caracteriza por mantener el mismo portafolio de cultivos de hace 25 años; es decir, la costa continúa con los cultivos cuyo destino es la agroindustria (algodón, maíz amarillo duro, caña de azúcar y arroz); en cambio, la sierra mantiene la siembra de cultivos que se orientan básicamente al autoconsumo, a excepción de la papa, como el trigo, cebada, maíz amiláceo, etc.

Según el último Censo Nacional Agropecuario (1994), la disponibilidad de suelos con aptitud agropecuaria es de 1 326,3 mil has., de las cuales la superficie apta para uso agrícola en Ancash asciende a 304,3 mil has., que representa sólo el 8,5 por ciento de la superficie total del departamento (3 586,5 mil has.). Los pastos naturales abarcan una extensión de 807,5 mil has. dedicados a la actividad ganadera; las tierras para fines forestales totalizan 59,5 mil has. y el resto son tierras eriazas y otras.

ANCASH: USO DE LA SUPERFICIE AGROPECUARIA

USOS	HAS
1.Superficie de Uso Agrícola	304 328
2.Superficie Pastos Naturales	807 591
3.Superficie Forestal	59 498
4.Superficie Tierras Eriazas y Otras	154 925
TOTAL	1 326 342
DPTO. ANCASH	3 586 470

FUENTE:INEI, "III Censo Nacional Agropecuario".

De las tierras de uso agrícola, 150,7 mil has. se mantienen bajo riego y las 153,6 mil has. restantes en secano (lluvias). Con relación a su región natural, el 84,7 por ciento se localiza en la sierra y el 15,3 por ciento en la costa. Cabe señalar que de esta superficie se estima que normalmente se utiliza el 40 por ciento ya que la diferencia son tierras en descanso o están en abandono.

ANCASH: SUPERFICIE DE USO AGRICOLA

CONCEPTO	Hectáreas	%
I.TIPO DE AGRICULTURA	304 328	100,0
Bajo Riego	150 726	49,5
Secano	153 602	50,5
II.REGION NATURAL	304 328	100,0
Costa	46 674	15,3
Sierra	257 654	84,7

FUENTE: INEI, "Censo Nacional Agropecuario".

a. Principales Cultivos

De otro lado, la actividad agrícola en la región andina se encuentra condicionada a la presencia de precipitaciones pluviales en los valles interandinos y en la costa al aumento del caudal de los ríos. La vulnerabilidad del agro a las variaciones hidroclimáticas se acentúa aún más por la escasa y deficiente infraestructura de riego, lo que determina que las grandes extensiones de tierras no sean empleadas en su real aptitud de uso y no respondan a su verdadera capacidad de producción. Lo anterior está siendo enfrentada, en parte, con la ejecución del proyecto de irrigación CHINECAS, que consiste en derivar parte de las aguas del río Santa hacia la margen izquierda, posibilitando un manejo racional del recurso hídrico en el valle de Chimbote (Santa-Lacramarca) y complementar la disponibilidad de agua en los deficitarios valles de Nepeña y Casma-Sechín, con lo cual se expandirá la superficie agrícola en 14,4 mil hectáreas nuevas y mejorará el riego en 27,8 mil has. En Ancash, tres son los cultivos de mayor importancia; papa en la sierra y algodón y maíz amarillo duro en la costa, que en conjunto participaron en los tres últimos años (1994-96) con el 61,5 por ciento en la formación del VBP agrícola. También destacan, pero en menor escala, el trigo y la caña de azúcar.

La producción **pecuaria** del departamento de Ancash se desarrolla como una actividad complementaria a la agrícola, sólo en algunos casos tiene un tratamiento empresarial (avicultura).

En la sierra (Callejón de Huaylas) prospera la crianza del ganado lechero y del ganado de engorde, por la existencia de pastos naturales; y en la costa la actividad avícola, que en los diez últimos años ha alcanzado importantes niveles de desarrollo.

2.2 Actividad Pesquera

El sector pesquero ocupa el segundo lugar, después del agropecuario, en la formación del PBI de Ancash con una contribución promedio anual (1990-95) del 16,5 por ciento, evidenciando un mejoramiento en su participación, en razón que en la década pasada era del 9,2 por ciento. Su contribución al producto sectorial del país (1995) es de 22,7 por ciento. Se caracteriza este sector por el desembarque de recursos marinos, destinados principalmente al consumo humano indirecto (elaboración de harina y aceite) y, en menor medida, al consumo humano directo ya sea en fresco o en conservas. Su principal puerto es Chimbote, considerado a nivel país como el primer puerto pesquero; le siguen los puertos de Coishco, Samanco, Casma y Huarmey.

2.3 Actividad Manufacturera

La producción manufacturera del departamento de Ancash genera, en lo que va de la presente década (1990-95), el 8,5 por ciento al PBI departamental; sin embargo, exhibe un desmejoramiento relativo respecto al porte que mostraba en la década pasada (14,0 por ciento). Su contribución al PBI manufacturero del país, en 1995, es de apenas 0,9 por ciento. El mayor desarrollo industrial de Ancash está concentrado en la ciudad de Chimbote y los pilares de la actividad son la industria pesquera y la industria siderúrgica.

La industria pesquera elabora principalmente harina y aceite y, en menor escala, conservas de pescado. Se desarrolla a lo largo del litoral del departamento, concentrando la ciudad de Chimbote el 58,0 por ciento de las plantas procesadoras (62 fábricas). El mayor auge de esta industria, se alcanzó en la década del 60, perdiendo dinamismo cuando se redujo la biomasa de su principal insumo, la anchoveta; sin embargo en los últimos años viene mostrando una mayor actividad. La producción de harina y aceite se orienta casi en su totalidad al mercado externo.

La producción siderúrgica es realizada por SIDERPERU S.A., empresa que anteriormente pertenecía al Estado, encontrándose localizada en la ciudad de Chimbote. Presenta dos líneas de producción, la de productos planos y la de no planos; la primera orientada a la industria metal-mecánica y la segunda a la actividad de la construcción. Las demás industrias como la

azucarera y la de productos químicos (oxígeno y acetileno) tienen poca significación en la generación del PBI del sector; sin embargo, cabe señalar que la primera se encuentra en un proceso de relanzamiento por la reactivación de la empresa Agroindustrias San Jacinto S.A. (Ex-CAA), responsable de la producción azucarera departamental, al haber cambiado su modelo de gestión empresarial y asociado, posteriormente, con inversionistas privados.

CARACTERISTICAS DE LA VIVIENDA Y EL HOGAR

En el estudio de las condiciones de vida de la población, la vivienda ocupa un lugar preferente, en cuanto a la calidad de su construcción, la disponibilidad de los servicios y de su equipamiento, entre otros.

TIPO DE VIVIENDA

En 1993 se empadronaron 244,799 unidades habitacionales. Esta cifra, relacionada con la obtenida en 1981, evidencia que el número de viviendas en el departamento de Ancash ha crecido aproximadamente cada año en 3,848 unidades, lo que significa una tasa anual promedio de 1,8%, porcentaje inferior a la tasa de crecimiento de la población que es 1,1%. En términos globales ello significa un crecimiento de 46,170 viviendas, en el período intercensal.
El crecimiento habitacional es heterogéneo por área urbana y rural, lo que estaría explicado por los movimientos migratorios de la población hacia los centros poblados urbanos del departamento. Mientras que el número de viviendas en el área urbana se incrementó en 2,199 unidades por año, es decir con una tasa promedio de 2,3%, en el ámbito rural, el incremento fue de 422 viviendas que significa 0,5% en cada año del período intercensal.

CONDICION DE OCUPACION DE LA VIVIENDA

De las 244,799 viviendas registradas en 1993, 10,080 (4,1%) estaban desocupadas. El número de viviendas en tal condición se ha incrementado significativamente, ya que en 1981 el porcentaje fue de sólo 0,7%.
Según área urbana y rural el incremento de viviendas desocupadas se ha dado en mayor medida en el área urbana del departamento (5,0% en 1993 versus 0,8% en 1981), en tanto que en el área rural la relación fue de 3,0% en 1993 versus 0,7% en 1981.

CARACTERISTICAS DE LAS VIVIENDAS

En 1993, se observa que 130,199 unidades de vivienda (65,5%) tienen como material predominante en sus paredes el adobe o tapia, 47,383 viviendas (23,8%) tienen paredes de ladrillo o bloque de cemento y 9,648 viviendas (4,9%) tienen paredes de estera.

El análisis sobre calidad y estructura de la vivienda alude al carácter temporal o permanente de los materiales utilizados en su construcción, ello se vincula con las diferencias y las posibilidades de acceso a una vivienda con materiales adecuados, así como a las disparidades habitacionales definidas por lo urbano y rural, básicamente.

Con relación al material predominante en los techos, 3 de cada 10 viviendas tienen techo de Tejas. Sin embargo, también predominan en el departamento las viviendas con calamina o fibra de cemento (17,4%) y caña o estera (15,2%).

En 1993, los materiales que más predominan en los pisos de las viviendas a nivel departamental son tierra (66,5%) y cemento (27,3%). Sólo un 0,9% de viviendas tienen piso de parquet y madera.

Con relación a lo observado en 1981, los materiales predominantes en el piso que más se han incrementado son: otro material, que comprende mármol, piedras y similares en 99,4% y madera en 92,4%. Las viviendas con piso de tierra aumentaron en el período intercensal en 13,9%.

SERVICIOS DE LA VIVIENDA

Las viviendas que cuentan con servicio de agua conectada a red pública dentro de la vivienda en 1993, representan el 39,5%. Estas viviendas se ubican fundamentalmente en el área urbana. Las condiciones

en el área rural son preocupantes, en 7 de cada 10 viviendas, la población se abastece de agua procedente de río, acequia, manantial.

El suministro permanente de agua en cantidad y calidad adecuada para beber, cocinar y atender las necesidades de higiene y confort personal, es un imperativo básico en todas las viviendas, por su relación estrecha con la morbilidad y mortalidad infantil.

Las provincias que registran los mayores déficits de abastecimiento de agua por red pública dentro de la vivienda son: Mariscal Luzuriaga y Carlos F. Fitzcarrald, déficit que está por encima del 92,7%. En el caso de la provincia de Huaraz, esta carencia es del orden del 55,8% del total de sus viviendas.

Asociado a los aspectos de salubridad e higiene de las personas está también la disponibilidad de servicio higiénico. En 1993 las viviendas que disponen de servicio higiénico conectado a red pública alcanza el 31,1% del total de viviendas del departamento. La proporción de unidades habitacionales que no tienen ningún tipo de servicio representa todavía el 49,4% (incluido "sobre acequia o canal").

En la provincia de Huaraz el 35,3% de las viviendas poseen servicio higiénico por red pública, el 12,8% tienen pozo ciego o negro y el 51,9% carecen de este servicio.

Los más afectados, que no disponen de un servicio higiénico (incluye sobre acequia o canal), están ubicados en Carlos F. Fitzcarrald con el 95,8%, Mariscal Luzuriaga con 92,5% y Ocros con 91,0%.
Las cifras revelan que en 1993, 8 de cada 10 viviendas carecen de servicio higiénico en el área rural, esta proporción es menor en el área urbana (3 de cada 10).

En 1993, se registró que el 55,0% de las viviendas empadronadas no, disponían, de alumbrado eléctrico. Esto significa que 6 de cada 10 viviendas carecen de este servicio.

Las viviendas que poseen alumbrado eléctrico de 31,5% en 1981 aumentan a 45,0%, en 1993. Esto significa que 36,717 viviendas se han incorporado a los servicios de electricidad a nivel departamental.

ANÁLISIS DEL PROCESO SALUD ENFERMEDAD

DESCRIPCIÓN Y ANÁLISIS DE LA MORBILIDAD POR CONSULTORIO EXTERNO

Para el análisis del perfil de morbilidad hemos utilizado la información disponible de la base de datos del HIS de la Dirección Regional de Salud del Ministerio de Salud para el año 2005, determinándose las primeras causas, motivo de consulta externa en los establecimientos del MINSA en el ámbito de la Región.

Para el análisis de la morbilidad de La Región Ancash se trabajó con la clasificación por capítulos de CIE-10, así como estratificada por etapas de vida, la misma que es también usada por la Oficina de Estadística e Informática. La información obtenida del departamento.

La 0rganización Panamericana de la Salud, a través de una comisión de expertos, ha simplificado la clasificación de los diagnósticos de morbilidad incluidos en el CIE 10, para facilitar el análisis de los mismos en Las Américas. Así se elaboró la Lista desagregada de tabulación para morbilidad (298 causas). Esta lista de tabulación, es la que hemos adoptado para presentar todos los daños a la salud individual registrados en los HIS del año 2005, según etapas de vida y provincias.

DIEZ PRIMERAS CAUSAS DE MORBILIDAD POR CONSULTA EXTERNA.
DIRECCION REGIONAL DE SALUD ANCASH 2006

Casos por Grupos de Daños Morbilidad	Nº	%	T.I.A. x 100,000
Infecciones de vías respirtorias agudas	148859	30.16%	12726
Deficiencias de la nutrición	30892	6.26%	2641
Afecciones dentales y periodontales	30136	6.10%	2576
Enfermedades infecciosas intestinales	28896	5.85%	2470
Signos, síntomas y afecciones mal definidas	28131	5.70%	2405
Enfermedades del sistema osteomuscular y del tejido conjunti	22266	4.51%	1904
Enfermedad de la piel y del tejido subcutáneo	22229	4.50%	1900
Enfermedades de otras partes del aparato digestivo	21033	4.26%	1798
Otras enfermedades infecciosas y parasitarias y secuelas de	19696	3.99%	1684
Enfermedades del aparato urinario	17070	3.46%	1459
Otros	124423	25.7	10637
Total	**493631**	100	

FUENTE : Reporte HIS Dirección de Estadística e informática de la DIRES-Ancash

Tomando en consideración el total de atenciones el 74.79%, de todas las consultas externas realizadas en los establecimientos de salud del MINSA, tienen como causa 10 patologías; de estas las Infecciones Respiratorias Agudas ocupan el primer lugar como causa de consulta con un 30.16% de todas las consultas, y un tasa de 12,726 x 100,000 Hab.; la segunda causa de consulta externa esta representado por las deficiencias de la nutricion con un 6.26% de todas las consultas, y un tasa de 2,641 x 100,000 Hab.; la tercera causa de consulta son las Afecciones dentales Periodontales con 6.10% de todas las consultas, y un tasa de 2,576 x 100,000 Hab.; las enfermedades infecciosas intestinales ocupan el cuarto lugar con un 5.85% de todas las consultas, y un tasa de 2,470 x 100,000 Hab. evidenciándose que en la población en general sigue constituyendo un problema de salud publica.

Tomando en consideración la concentración de las atenciones por Consultorios Externos, en el grafico de pareto se observa que el 80% de atenciones se concentra en 12 daños, de estos 12 daños el 30.16% se concentran en problemas de salud relacionados con problemas de las vías respiratorias, los mismos que se distribuyen en todas las etapas de vida, afectando con mayor intensidad a la etapa del niño.

MORBILIDAD POR CONSULTA EXTERNA DIRES ANCASH 2006

Casos por Grupos de Daños Morbilidad	Nº	%	% Acum.
Infecciones de vías respirtorias agudas	148859	30.16%	30.16%
Deficiencias de la nutrición	30892	6.26%	36.41%
Afecciones dentales y periodontales	30136	6.10%	42.52%
Enfermedades infecciosas intestinales	28896	5.85%	48.37%
Signos, síntomas y afecciones mal definidas	28131	5.70%	54.07%
Enfermedades del sistema osteomuscular y del tejido conjunti	22266	4.51%	58.58%
Enfermedad de la piel y del tejido subcutáneo	22229	4.50%	63.09%
Enfermedades de otras partes del aparato digestivo	21033	4.26%	67.35%
Otras enfermedades infecciosas y parasitarias y secuelas de	19696	3.99%	71.34%
Enfermedades del aparato urinario	17070	3.46%	74.79%
Trastornos del ojo y sus anexos	13985	2.83%	77.63%
Enfermedades de los órganos genitales femeninos	13960	2.83%	80.46%
Otras enfermedades del aparato respiratorio	8647	1.75%	82.21%
Enfermedades del oído y del apófisis mastoides	7153	1.45%	83.66%
Traumatismos de la cabeza y cuello	6677	1.35%	85.01%
Enfermedad hipertensiva en el embarazo, parto y puerperio y	5448	1.10%	86.11%
Traumatismos que afectan multiples regiones del cuerpo y par	5083	1.03%	87.14%
Enfermedades del sistema nervioso	5031	1.02%	88.16%
Traumatismos de los miembros inferiores	4745	0.96%	89.12%
Trastornos mentales y del comportamiento	4698	0.95%	90.07%
Traumatismos de los miembros superiores	4620	0.94%	91.01%
Infecciones de trasmisión sexual	4355	0.88%	91.89%
Otras enfermedades virales	4040	0.82%	92.71%
Enfermedades de la sangre de los órganos hematopoyéticos y d	3605	0.73%	93.44%
Enfermedades de las vías respiratorias superiores	2880	0.58%	94.02%
Enfermedad hipertensiva	2804	0.57%	94.59%
Neumonía e Influenza	2055	0.42%	95.01%
Enfermedades de las glandulas endocrinas y metabólicas	2011	0.41%	95.42%
Enfermedades de los órganos genitales masculinos	1963	0.40%	95.81%
Otras lesiones, complicaciones precoces de los traumatismos	1949	0.39%	96.21%
Otras enfermedades bacterianas	1661	0.34%	96.55%
Atención materna relacionada con el feto y complicaciones de	1613	0.33%	96.87%
Enferdades de la cavidad bucal de las glandulas salivales y	1555	0.32%	97.19%
Traumatismos del tórax, abdomen, región lumbosacra, columna	1410	0.29%	97.47%
Tumores benignos	1398	0.28%	97.76%
Tuberculosis	1336	0.27%	98.03%
Otras enfermedades del aparato circulatorio	1330	0.27%	98.30%
Ciertas afecciones originadas en el periodo perinatal	1284	0.26%	98.56%
Quemaduras y corrosiones	797	0.16%	98.72%
Enfermedades debidas a protozoarios	775	0.16%	98.87%
Efectos de cuerpo extraño que penetra por un orificio natura	726	0.15%	99.02%
Anomalías congénitas	723	0.15%	99.17%
Otras afecciones obstetricas no clasificadas en otra parte	653	0.13%	99.30%
Enfermedad de la circulación pulmonar y otras formas de enfe	627	0.13%	99.43%
Tumores de comportamiento desconocido	523	0.11%	99.53%
Complicaciones relacionadas con el puerperio	456	0.09%	99.63%
Embarazo terminado en aborto	441	0.09%	99.72%
Envenenamiento y efectos tóxicos	266	0.05%	99.77%
Enfermedad isquémica del corazón	198	0.04%	99.81%
Enfermedad cerebrovascular	149	0.03%	99.84%
Tumores malignos de los órganos genitourinarios	133	0.03%	99.87%
Complicaciones de la atención médica y quirúrgica	119	0.02%	99.89%
Fiebre reumática y otras enfermedades reumáticas del corazón	93	0.02%	99.91%
Enfermedad `pr virus de la inmudeficiencia humana (VIH)	88	0.02%	99.93%
Carcinoma in situ	61	0.01%	99.94%
Tumores malignos de los huesos, del tejido conjuntivo de la	60	0.01%	99.95%
Secuelas de traumatismos, de envenenamientos y de otras cons	58	0.01%	99.96%
Tumores malignos de los órgnos digestivos	54	0.01%	99.97%
Tumores malignos del tejido linfático y de los órganos hemat	36	0.01%	99.98%
Tumores malignos de otros sitios, de sitios mal definidos y	32	0.01%	99.99%
Tumores malignos del labio de la cavidad bucal y de la farin	21	0.00%	99.99%
Fiebres virales trasmitidas por artrópodos y otras	18	0.00%	100.00%
Tumores malignos del sistema nervioso y glándulas endocrinas	12	0.00%	100.00%
Tumores malignos de los órganos respiratorios e intratorácic	8	0.00%	100.00%
TOTAL	**493631**		

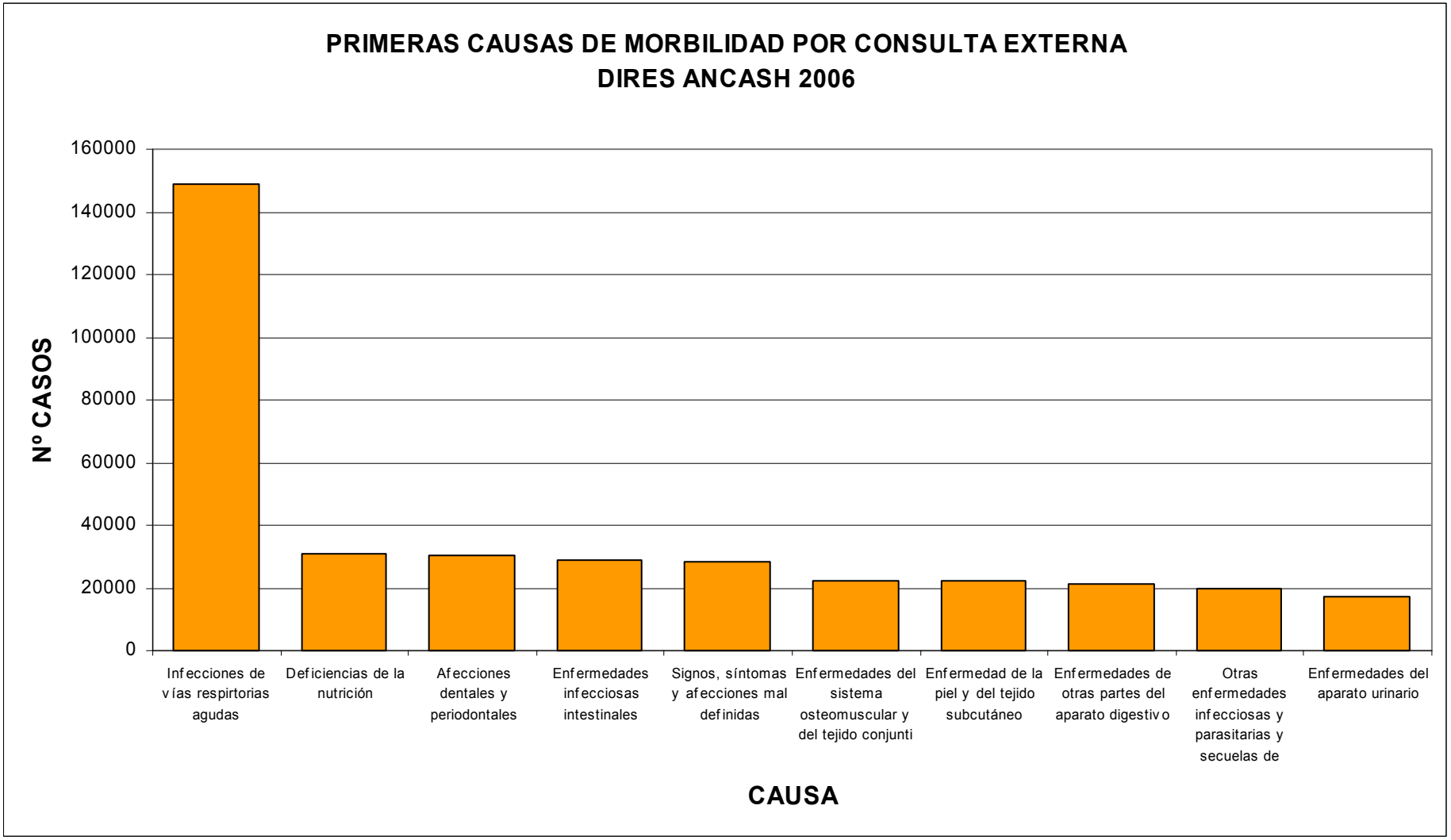
PRIMERAS CAUSAS DE MORBILIDAD POR CONSULTA EXTERNA
DIRES ANCASH 2006
Nº CASOS
160000
140000
120000
100000
80000
60000
40000
20000
0
Infecciones de vías respirtorias agudas
Deficiencias de la nutrición
Afecciones dentales y periodontales
Enfermedades infecciosas intestinales
Signos, síntomas y afecciones mal definidas
Enfermedades del sistema osteomuscular y del tejido conjunti
Enfermedad de la piel y del tejido subcutáneo
Enfermedades de otras partes del aparato digestivo
Otras enfermedades infecciosas y parasitarias y secuelas de
Enfermedades del aparato urinario
CAUSA

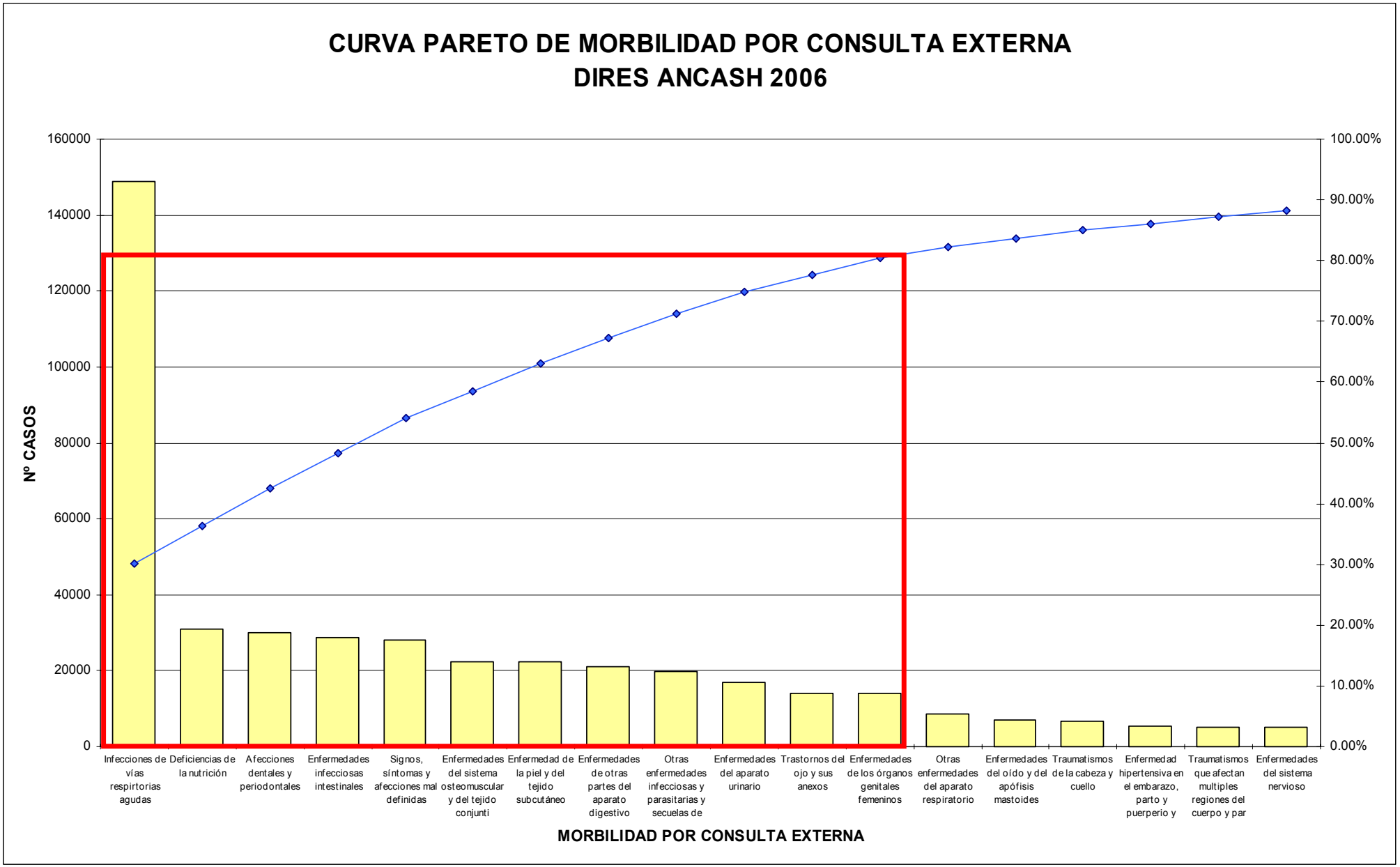
CURVA PARETO DE MORBILIDAD POR CONSULTA EXTERNA
DIRES ANCASH 2006
Nº CASOS
160000
140000
120000
100000
80000
60000
40000
20000
0
100.00%
90.00%
80.00%
70.00%
60.00%
50.00%
40.00%
30.00%
20.00%
10.00%
0.00%
Infecciones de vías respirtorias agudas
Deficiencias de la nutrición
Afecciones dentales y periodontales
Enfermedades infecciosas intestinales
Signos, síntomas y afecciones mal definidas
Enfermedades del sistema osteomuscular y del tejido conjunti
Enfermedad de la piel y del tejido subcutáneo
Enfermedades de otras partes del aparato digestivo
Otras enfermedades infecciosas y parasitarias y secuelas de
Enfermedades del aparato urinario
Trastornos del ojo y sus anexos
Enfermedades de los órganos genitales femeninos
Otras enfermedades del aparato respiratorio
Enfermedades del oído y del apófisis mastoides
Traumatismos de la cabeza y cuello
Enfermedad hipertensiva en el embarazo, parto y puerperio y
Traumatismos que afectan multiples regiones del cuerpo y par
Enfermedades del sistema nervioso
MORBILIDAD POR CONSULTA EXTERNA

MORBILIDAD DE CONSULTA EXTERNA POR ETAPAS DE VIDA

El Ministerio de Salud ha presentado al país los Lineamientos de Política del Sector para los años 2002-2012. En ellos se plantea promover la salud integral dentro del marco de un nuevo Modelo de Atención Integral orientado a satisfacer las necesidades de carácter biológico, psicológico, social y ambiental; y dirigido a mantener, recuperar y/o mejorar la salud de las personas, familias y comunidades. La atención integral involucra la organización de las actividades de los servicios de salud en torno a la persona para su satisfacción individual y colectiva. Este nuevo enfoque contribuye a elevar la calidad de los servicios de salud mejorando la eficiencia, eficacia y brindando un mejor funcionamiento de los mismos orientados fundamentalmente a alcanzar mejores niveles de vida para la población.

Las enfermedades infecciosas agudas son la primera causa de enfermedad en todas las edades a excepción del adulto mayor donde ocupan el segundo lugar, después de las Enfermedades del sistema osteomuscular y del tejido conjuntivo. Predominan en la etapa del Niño, Adolescente, Adulto y Adulto mayor. (Anexo Nº 01, 02, 03 y 04)

Las enfermedades crónicas degenerativas se incrementan conforme avanza la edad, predominando en el adulto y adulto mayor. Las complicaciones el embarazo parto y puerperio se pueden observar ya en incremento en el grupo de los adolescentes y predominantemente en la adultez. Los tumores están presentes desde la infancia, pero predominan el la etapa del adulto (Anexo Nº 05).

DIEZ PRIMERAS CAUSAS DE MORBILIDAD EN EL NIÑO. POR CONSULTA EXTERNA. DIRECCION REGIONAL DE SALUD ANCASH 2006

Casos por Grupos de Daños Morbilidad	Nº CASOS	%	T.I.A. x 100,000
Infecciones de vías respirtorias agudas	88465	41.98	34578.93
Deficiencias de la nutrición	26902	12.77	10515.37
Enfermedades infecciosas intestinales	19231	9.13	7516.95
Otras enfermedades infecciosas y parasitarias y secuelas de	11736	5.57	4587.33
Enfermedad de la piel y del tejido subcutáneo	11665	5.54	4559.58
Signos, síntomas y afecciones mal definidas	10904	5.17	4262.12
Afecciones dentales y periodontales	7072	3.36	2764.28
Trastornos del ojo y sus anexos	4074	1.93	1592.43
Otras enfermedades del aparato respiratorio	3092	1.47	1208.59
Enfermedades del oído y del apófisis mastoides	2469	1.17	965.08
Otros	25103	11.91	9812.18
Total	210713	100.00	82362.85

FUENTE : Reporte Egresos Hospitalarios. Dirección de Estadística e informática de la DIRES-Ancash

DIEZ PRIMERAS CAUSAS DE MORBILIDAD EN EL ADOLESCENTE. POR CONSULTA EXTERNA. DIRECCION REGIONAL DE SALUD ANCASH 2006

Casos por Grupos de Daños Morbilidad	Nº CASOS	%	T.I.A. x 100,000
Infecciones de vías respirtorias agudas	27564	34.11	13.70
Afecciones dentales y periodontales	7313	9.05	3.63
Signos, síntomas y afecciones mal definidas	4887	6.05	2.43
Enfermedad de la piel y del tejido subcutáneo	4406	5.45	2.19
Otras enfermedades infecciosas y parasitarias y secuelas de	4260	5.27	2.12
Enfermedades infecciosas intestinales	3518	4.35	1.75
Enfermedades de otras partes del aparato digestivo	3257	4.03	1.62
Enfermedades del aparato urinario	2422	3.00	1.20
Trastornos del ojo y sus anexos	2094	2.59	1.04
Enfermedades de los órganos genitales femeninos	1996	2.47	0.99
Otros	19098	23.63	9.49
Total	80815	100.00	40.15

FUENTE : Reporte Egresos Hospitalarios. Dirección de Estadística e informática de la DIRES-Ancash

DIEZ PRIMERAS CAUSAS DE MORBILIDAD EN EL ADULTO. POR CONSULTA EXTERNA. DIRECCION REGIONAL DE SALUD ANCASH 2006

Casos por Grupos de Daños Morbilidad	Nº CASOS	%	T.I.A. x 100,000
Infecciones de vías respirtorias agudas	27501	17.04	4607.51
Afecciones dentales y periodontales	13883	8.60	2325.95
Enfermedades del sistema osteomuscular y del tejido conjunti	12811	7.94	2146.35
Enfermedades de otras partes del aparato digestivo	12099	7.50	2027.06
Enfermedades de los órganos genitales femeninos	11036	6.84	1848.97
Enfermedades del aparato urinario	10503	6.51	1759.67
Signos, síntomas y afecciones mal definidas	10300	6.38	1725.66
Trastornos del ojo y sus anexos	5382	3.33	901.70
Enfermedad de la piel y del tejido subcutáneo	5097	3.16	853.95
Enfermedades infecciosas intestinales	4789	2.97	802.35
Otros	48009	29.74	8043.41
Total	161410	100.00	27042.56

FUENTE : Reporte Egresos Hospitalarios. Dirección de Estadística e informática de la DIRES-Ancash

DIEZ PRIMERAS CAUSAS DE MORBILIDAD EN EL ADULTO MAYOR. POR CONSULTA EXTERNA.
DIRECCION REGIONAL DE SALUD ANCASH 2006

Casos por Grupos de Daños Morbilidad	Nº CASOS	%	T.I.A. x 100,000
Enfermedades del sistema osteomuscular y del tejido conjuntivo	6983	17.16	9568.90
Infecciones de vías respirtorias agudas	5329	13.10	7302.40
Enfermedades de otras partes del aparato digestivo	3718	9.14	5094.83
Trastornos del ojo y sus anexos	2435	5.98	3336.71
Signos, síntomas y afecciones mal definidas	2040	5.01	2795.44
Enfermedad hipertensiva	1879	4.62	2574.82
Afecciones dentales y periodontales	1868	4.59	2559.75
Enfermedades del aparato urinario	1854	4.56	2540.56
Otras enfermedades del aparato respiratorio	1625	3.99	2226.76
Enfermedades infecciosas intestinales	1358	3.34	1860.89
Otros	11604	28.52	15901.12
Total	40693	100.00	55762.17

FUENTE : Reporte Egresos Hospitalarios. Dirección de Estadística e informática de la DIRES-Ancash

DESCRIPCIÓN Y ANÁLISIS DE LA MORBILIDAD HOSPITALARIA

DIEZ PRINCIPALES CAUSAS DE HOSPITALIZACION GENERAL. DIRECCION REGIONAL DE SALUD ANCASH 2006

Casos por Grupos de Daños Morbilidad	Nº	%
Residuo (Atención de Parto)	20520	35.36%
Ciertas afecciones originadas en el periodo perinatal	4806	8.28%
Enfermedades de otras partes del aparato digestivo	4678	8.06%
Embarazo terminado en aborto	3678	6.34%
Enfermedad hipertensiva en el embarazo, parto y puerperio y	2478	4.27%
Enfermedades infecciosas intestinales	2137	3.68%
Atención materna relacionada con el feto y complicaciones de	2128	3.67%
Neumonía e Influenza	2096	3.61%
Enfermedades del aparato urinario	1266	2.18%
Otras enfermedades del aparato respiratorio	927	1.60%
Otros daños	13313	22.94%
TOTAL	**58027**	

Fuente: Informe Mensual Morbilidad Hospitalaria

Si observamos las diez primeras causas de hospitalización, encontramos que cuatro causas de hospitalización, se encuentran cuatro relacionadas con atención de la mujer, con un total de 28,804, podemos ver que las atenciones de Residuo (Atención de Parto), Embarazo terminado en aborto, Enfermedad hipertensiva en el embarazo, parto y puerperio y Atención materna relacionada con el feto y complicaciones de concentran el 49.63%, mientras que Ciertas afecciones originadas en el periodo perinatal con un 8.28% ocupan el segundo lugar y el tercer lugar es ocupado por Enfermedades de otras partes del aparato digestivo con 8.06%. Se observa in incremento de las atenciones de embarazo terminado en aborto 1,709 en el 2005 a 3,678 en el 2006.

EGRESOS HOSPITALARIOS DIRES ANCASH 2006

Casos por Grupos de Daños Morbilidad	Nº	%	% Acum.
Residuo (Atención de Parto)	20520	35.36%	35.36%
Ciertas afecciones originadas en el periodo perinatal	4806	8.28%	43.65%
Enfermedades de otras partes del aparato digestivo	4678	8.06%	51.71%
Embarazo terminado en aborto	3678	6.34%	58.05%
Enfermedad hipertensiva en el embarazo, parto y puerperio y	2478	4.27%	62.32%
Enfermedades infecciosas intestinales	2137	3.68%	66.00%
Atención materna relacionada con el feto y complicaciones de	2128	3.67%	69.67%
Neumonía e Influenza	2096	3.61%	73.28%
Enfermedades del aparato urinario	1266	2.18%	75.46%
Otras enfermedades del aparato respiratorio	927	1.60%	77.06%
Traumatismos de los miembros inferiores	858	1.48%	78.54%
Signos, síntomas y afecciones mal definidas	847	1.46%	80.00%
Traumatismos de la cabeza y cuello	782	1.35%	81.34%
Enfermedades de los órganos genitales femeninos	766	1.32%	82.66%
Enfermedad de la piel y del tejido subcutáneo	766	1.32%	83.98%
Infecciones de vías respirtorias agudas	676	1.16%	85.15%
Traumatismos que afectan multiples regiones del cuerpo y par	655	1.13%	86.28%
Enfermedades de las glandulas endocrinas y metabólicas	603	1.04%	87.32%
Traumatismos del tórax, abdomen, región lumbosacra, columna	588	1.01%	88.33%
Otras enfermedades bacterianas	575	0.99%	89.32%
Envenenamiento y efectos tóxicos	537	0.93%	90.25%
Enfermedades de los órganos genitales masculinos	420	0.72%	90.97%
Traumatismos de los miembros superiores	406	0.70%	91.67%
Tumores benignos	381	0.66%	92.33%
Enfermedad de la circulación pulmonar y otras formas de enfe	373	0.64%	92.97%
Enfermedad cerebrovascular	343	0.59%	93.56%
Tuberculosis	317	0.55%	94.11%
Anomalías congénitas	309	0.53%	94.64%
Quemaduras y corrosiones	302	0.52%	95.16%
Enfermedades del sistema nervioso	265	0.46%	95.62%
Enfermedades del sistema osteomuscular y del tejido conjunti	263	0.45%	96.07%
Enfermedades de la sangre de los órganos hematopoyéticos y d	253	0.44%	96.51%
Trastornos mentales y del comportamiento	243	0.42%	96.92%
Enfermedades de las vías respiratorias superiores	193	0.33%	97.26%
Complicaciones relacionadas con el puerperio	184	0.32%	97.57%
Enfermedad hipertensiva	147	0.25%	97.83%
Otras enfermedades del aparato circulatorio	135	0.23%	98.06%
Otras enfermedades virales	118	0.20%	98.26%
Tumores malignos de los órgnos digestivos	101	0.17%	98.44%
Otras afecciones obstetricas no clasificadas en otra parte	96	0.17%	98.60%
Tumores de comportamiento desconocido	89	0.15%	98.76%
Deficiencias de la nutrición	89	0.15%	98.91%
Otras enfermedades infecciosas y parasitarias y secuelas de	76	0.13%	99.04%
Enfermedades del oído y del apófisis mastoides	59	0.10%	99.14%
Tumores malignos de los órganos genitourinarios	46	0.08%	99.22%
Trastornos del ojo y sus anexos	45	0.08%	99.30%
Complicaciones de la atención médica y quirúrgica	41	0.07%	99.37%
Enfermedad isquémica del corazón	40	0.07%	99.44%
Otras lesiones, complicaciones precoces de los traumatismos	40	0.07%	99.51%
Enferdades de la cavidad bucal de las glandulas salivales y	39	0.07%	99.57%
Enfermedad `pr virus de la inmudeficiencia humana (VIH)	37	0.06%	99.64%
Tumores malignos del tejido linfático y de los órganos hemat	35	0.06%	99.70%
Infecciones de trasmisión sexual	31	0.05%	99.75%
Afecciones dentales y periodontales	27	0.05%	99.80%
Tumores malignos de otros sitios, de sitios mal definidos y	23	0.04%	99.84%
Enfermedades debidas a protozoarios	18	0.03%	99.87%
Tumores malignos del sistema nervioso y glándulas endocrinas	14	0.02%	99.89%
Fiebre reumática y otras enfermedades reumáticas del corazón	14	0.02%	99.92%
Tumores malignos de los huesos, del tejido conjuntivo de la	12	0.02%	99.94%
Carcinoma in situ	11	0.02%	99.96%
Tumores malignos de los órganos respiratorios e intratorácic	10	0.02%	99.97%
Efectos de cuerpo extraño que penetra por un orificio natura	10	0.02%	99.99%
Secuelas de traumatismos, de envenenamientos y de otras cons	3	0.01%	100.00%
Tumores malignos del labio de la cavidad bucal y de la farin	2	0.00%	100.00%
TOTAL	**58027**		

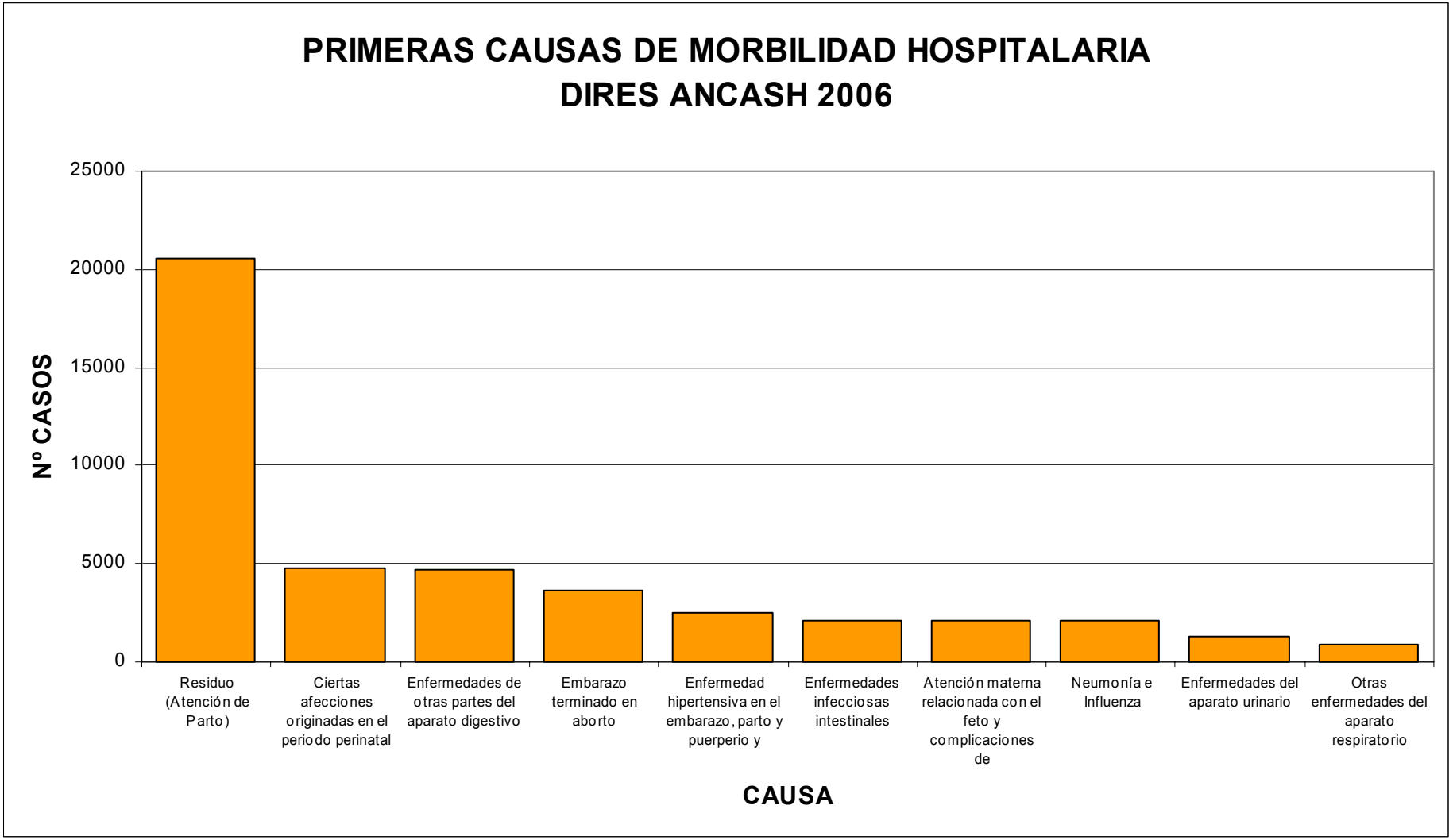
PRIMERAS CAUSAS DE MORBILIDAD HOSPITALARIA
DIRES ANCASH 2006
Nº CASOS
25000
20000
15000
10000
5000
0
Residuo (Atención de Parto)
Ciertas afecciones originadas en el periodo perinatal
Enfermedades de otras partes del aparato digestivo
Embarazo terminado en aborto
Enfermedad hipertensiva en el embarazo, parto y puerperio y
Enfermedades infecciosas intestinales
Atención materna relacionada con el feto y complicaciones de
Neumonía e Influenza
Enfermedades del aparato urinario
Otras enfermedades del aparato respiratorio
CAUSA

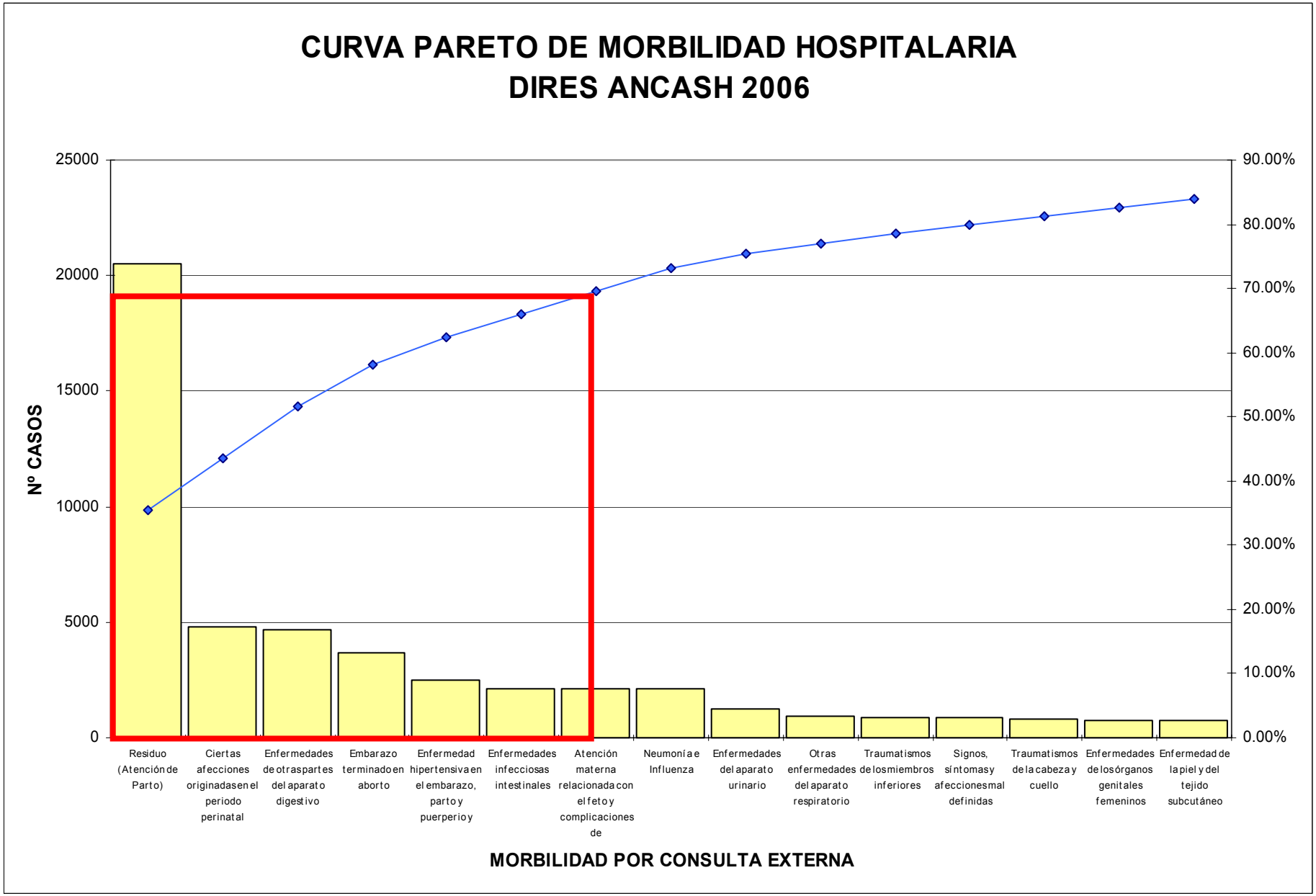
CURVA PARETO DE MORBILIDAD HOSPITALARIA
DIRES ANCASH 2006
Nº CASOS
25000
20000
15000
10000
5000
0
90.00%
80.00%
70.00%
60.00%
50.00%
40.00%
30.00%
20.00%
10.00%
0.00%
Residuo (Atención de Parto)
Ciertas afecciones originadas en el periodo perinatal
Enfermedades de otras partes del aparato digestivo
Embarazo terminado en aborto
Enfermedad hipertensiva en el embarazo, parto y puerperio y
Enfermedades infecciosas intestinales
Atención materna relacionada con el feto y complicaciones de
Neumonía e Influenza
Enfermedades del aparato urinario
Otras enfermedades del aparato respiratorio
Traumatismos de los miembros inferiores
Signos, síntomas y afecciones mal definidas
Traumatismos de la cabeza y cuello
Enfermedades de los órganos genitales femeninos
Enfermedad de la piel y del tejido subcutáneo
MORBILIDAD POR CONSULTA EXTERNA

MORBILIDAD HOISPITALARIA POR ETAPAS DE VIDA

Tomando en consideración los egresos hospitalarios en las 4 etapas de vida observamos que las enfermedades transmisibles siguen constituyendo problemas de salud pública y además se observa la presencia de enfermedades crónicas degenerativas y en la etapa de los adolescentes y adulto se observa el predomino de las atenciones de la mujer, relacionadas con la atención del embarazo parto y puerperio. (Anexo Nº 06, 07, 08, y 09).

DIEZ PRIMERAS CAUSAS DE MORBILIDAD HOSPITALARIA EN EL NIÑO. DIRECCION REGIONAL DE SALUD ANCASH 2006

MORBILIDAD	Nº CASOS
Ciertas afecciones originadas en el periodo perinatal	4799
Neumonía e Influenza	1426
Enfermedades infecciosas intestinales	1235
Infecciones de vías respirtorias agudas	572
Otras enfermedades del aparato respiratorio	482
Enfermedades de otras partes del aparato digestivo	277
Otras enfermedades bacterianas	274
Enfermedades del aparato urinario	258
Anomalías congénitas	254
Enfermedad de la piel y del tejido subcutáneo	241
Otros daños	2001
Total	11819

Fuente: Informe Mensual Morbilidad Hospitalaria

DIEZ PRIMERAS CAUSAS DE MORBILIDAD HOSPITALARIA EN EL ADOLESCENTE. DIRECCION REGIONAL DE SALUD ANCASH 2006

MORBILIDAD	Nº CASOS
Residuo (Atención de Parto)	3971
Enfermedades de otras partes del aparato digestivo	586
Embarazo terminado en aborto	560
Enfermedad hipertensiva en el embarazo, parto y puerperio y	493
Atención materna relacionada con el feto y complicaciones de	375
Enfermedades del aparato urinario	161
Traumatismos de los miembros inferiores	158
Enfermedades infecciosas intestinales	145
Envenenamiento y efectos tóxicos	138
Traumatismos de la cabeza y cuello	135
Otros daños	1384
Total	8106

Fuente: Informe Mensual Morbilidad Hospitalaria

DIEZ PRIMERAS CAUSAS DE MORBILIDAD HOSPITALARIA EN EL ADULTO. DIRECCION REGIONAL DE SALUD ANCASH 2006

MORBILIDAD	Nº CASOS
Residuo (Atención de Parto)	16509
Embarazo terminado en aborto	3116
Enfermedades de otras partes del aparato digestivo	2775
Enfermedad hipertensiva en el embarazo, parto y puerperio y	1983
Atención materna relacionada con el feto y complicaciones de	1753
Enfermedades del aparato urinario	608
Enfermedades de los órganos genitales femeninos	588
Enfermedades infecciosas intestinales	490
Traumatismos de los miembros inferiores	404
Traumatismos que afectan multiples regiones del cuerpo y par	397
Otros daños	4594
Total	33217

Fuente: Informe Mensual Morbilidad Hospitalaria

DIEZ PRIMERAS CAUSAS DE MORBILIDAD HOSPITALARIA EN EL AUDLTO MAYOR. DIRECCION REGIONAL DE SALUD ANCASH 2005

MORBILIDAD	Nº CASOS
Enfermedades de otras partes del aparato digestivo	1040
Neumonía e Influenza	416
Enfermedades de los órganos genitales masculinos	291
Enfermedades infecciosas intestinales	267
Enfermedad cerebrovascular	258
Enfermedades del aparato urinario	239
Enfermedad de la circulación pulmonar y otras formas de enfe	238
Enfermedades de las glandulas endocrinas y metabólicas	234
Otras enfermedades del aparato respiratorio	227
Traumatismos de los miembros inferiores	207
Otros daños	1468
Total	4885

Fuente: Informe Mensual Morbilidad Hospitalaria

DESCRIPCIÓN Y ANÁLISIS DE LA MORTALIDAD.

Se define como causas de defunción a todas aquellas enfermedades, estados morbosos o lesiones que produjeron la muerte o contribuyeron a ella, y las circunstancias del accidente o de la violencia que produjo dichas lesiones.

Para el análisis de la Mortalidad de la Región Ancash se ha tomado como fuente de información básica la base de datos de mortalidad del año 2006 de la Oficina de Estadística de la DIRES Ancash, que consolida la notificación regular de la mortalidad de los certificados de defunción remitidos por todos los municipios distritales de la región.

Para la Clasificación de las entidades que causan la mortalidad se ha utilizado la lista 6/67 de la CIE 10 recomendada por OPS, la cual consta de 6 grupos generales y 67 grupos específicos.

Para el análisis se han ajustado los datos de las muertes registradas con los porcentajes de subregistro que es de 59.7%, habiéndose tenido un total de 2165 defunciones registradas, habiéndose realizado la expansión del numero de defunciones teniéndose un total de 8,197. Para el cálculo de exceso de Mortalidad se utilizaron como referencia las tasas de mortalidad del distrito de Miraflores.

DIEZ PRIMERAS CAUSAS DE MORTALIDAD DIRECCION REGIONAL DE SALUD ANCASH 2006

Causas de Mortalidad Según 6/667	Nº De Defunciones	%	Tasa Bruta de Mortalidad x 1000 Hab.
Infecciones respiratorias agudas	1714	20.64	1.47
Enfermedades hipertensivas	645	7.77	0.55
Resto de enfermedades del sistema respiratorio	629	7.57	0.54
Tumores malignos de otras localizaciones y de las no especif	521	6.27	0.45
Enfermedades isquémicas del corazón	373	4.49	0.32
Enfermedades del sistema urinario	373	4.49	0.32
Enfermedades cerebrovasculares	359	4.32	0.31
Septicemia, excepto neonatal	287	3.46	0.25
Trastornos respiratorios específicos del periodo perinatal	271	3.26	0.23
Cirrosis y ciertas otras enfermedades crónicas del hígado	221	2.66	0.19
Otras Causas	2912	35.06	2.49
TOTAL	**8305**	100.00	7.10

Fuente: Defunciones 2006

La tasa Bruta de Mortalidad a nivel de la DIRES Ancash es de 7.10 x 1000 Habitantes. Si observamos las diez primeras causas de Mortalidad, encontramos que entre las diez primeras causas de mortalidad, encontramos dos causas relacionadas con enfermedades de las vías respiratorias, como son las Infecciones respiratorias agudas y Resto de enfermedades del sistema respiratorio, haciendo un 28.21%. Es importante destacar que en la segunda causa de mortalidad esta ocupada por las enfermedades hipertensivas con 7.77% y una tasa bruta de mortalidad por esta causa de 0.55 x 1000 Habitantes; esto implica un cambio en el perfil de mortalidad. Un aspecto a destacar es que los Accidentes de transporte terrestre, que en el 2004 ocupaban el cuarto lugar de las causas de mortalidad con 405 defunciones que representaba el 4.94% y en el año 2006 esta causa de mortalidad tiene un numero de 74 defunciones que represente el 0.89% del total de defunciones registradas.

Para e análisis de la mortalidad se ha tenido en cuenta los indicadores de años de vida potencialmente perdidos (AVPP), y la razón estandarizada de mortalidad (RAVPP). El AVPP es un indicador de mortalidad prematura, tiene la ventaja de incorporar además de la magnitud del problema la prematuridad de la muerte, dando mayor valor a la muerte ocurrida en edad mas temprana: El REM es un indicador de exceso de mortalidad, teniendo como referencia la información de Lima Metropolitana, distrito que ha alcanzado mayor desarrollo y cuenta con mejores estándares de salud; y la razón de años de vida potencialmente perdido permite ponderar o estimar la carga o peso que a la sociedad se carga por las muertes que según su causa se producen en los diferentes grupos de edad.

En la tabla de priorización de AVPP y REM; se muestra las prioridades por causa de muerte según cuartiles de AVPP y REM para la Dirección regional d salud de Ancash correspondiente al año 2006. Enfermedades hipertensivas, Trastornos respiratorios específicos del periodo perinatal, Accidentes por disparo de arma de fuego, Exposición a la corriente eléctrica y Lesiones autoinfligidas intencionalmente (suicidios).

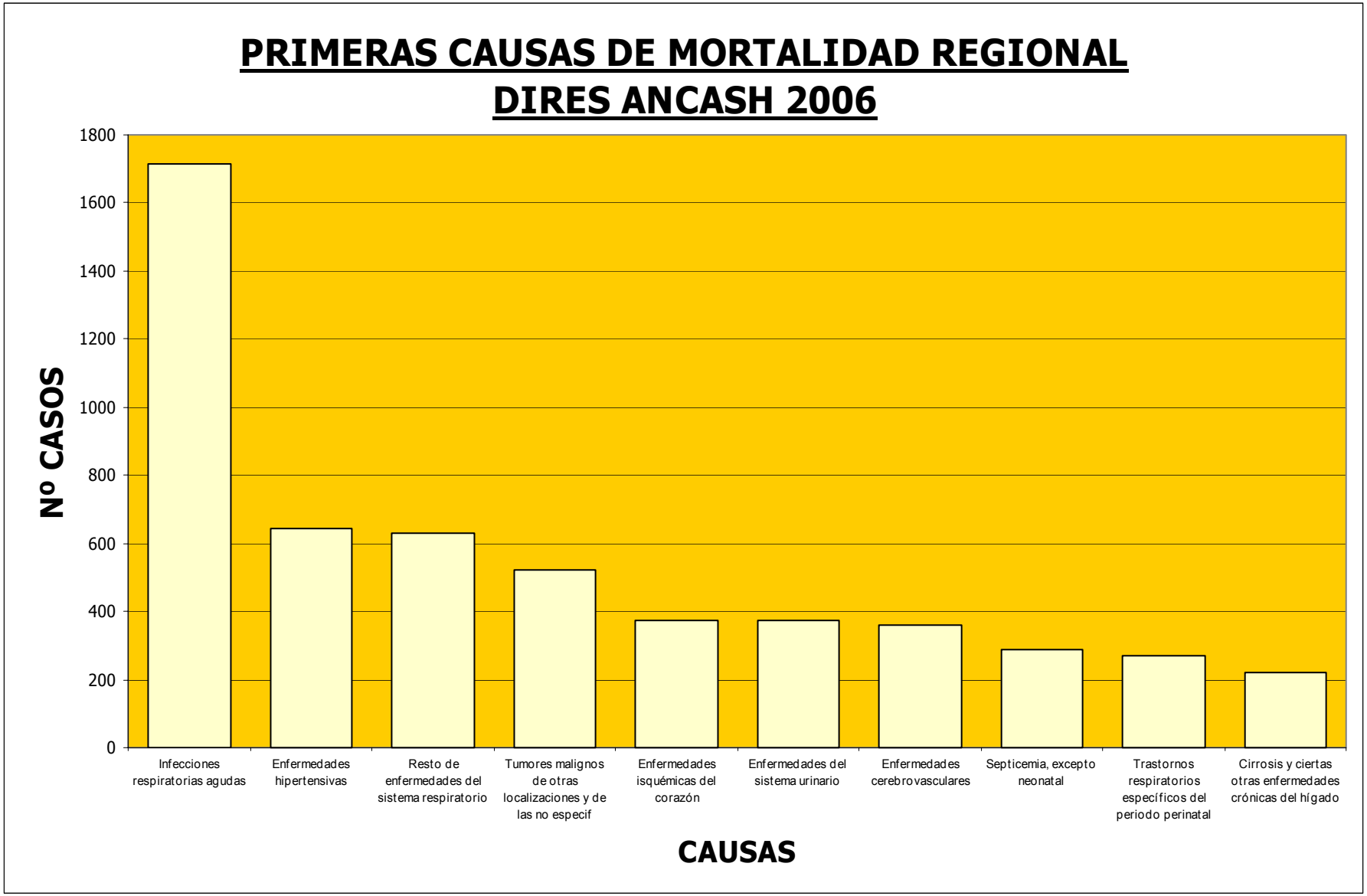
PRIMERAS CAUSAS DE MORTALIDAD REGIONAL
DIRES ANCASH 2006
Nº CASOS
1800
1600
1400
1200
1000
800
600
400
200
0
Infecciones respiratorias agudas
Enfermedades hipertensivas
Resto de enfermedades del sistema respiratorio
Tumores malignos de otras localizaciones y de las no especif
Enfermedades isquémicas del corazón
Enfermedades del sistema urinario
Enfermedades cerebrovasculares
Septicemia, excepto neonatal
Trastornos respiratorios específicos del periodo perinatal
Cirrosis y ciertas otras enfermedades crónicas del hígado
CAUSAS

MATRIZ DE PRIORIZACION DE AVPP Y REM - 2006

RAZON DE AVPP	Razón Estandarizada de Mortalidad			
	PRIMER CUARTIL (0-25 PERCENTIL)	SEGUNDO CUARTIL (25-50 PERCENTIL)	TERCER CUARTIL (50-75 PERCENTIL)	CUARTO CUARTIL (75-100 PERCENTIL)
PRIMER CUARTIL (0-25 PERCENTIL)	Exposición al humo, fuego y llamas Arteriosclerosis Fiebre reumática aguda y enfermedades cardíacas reumáticas c Tumor maligno de los órganos genitourinarios Tumor maligno de la próstata Tumor maligno de la mama de la mujer Tumor maligno de los órganos digestivos y del peritoneo, exc Tumor maligno de colon y de la unión rectosigmoidea Resto de ciertas enfermedades infecciosas y parasitarias	Las demás enfermedades del sistema circulatorio Paro cardiaco Tumor maligno del cuello del útero	Tumor maligno del cuerpo del útero	Embarazo, parto y puerperio Hiperplasia de próstata Ahogamiento y sumersión accidentales
SEGUNDO CUARTIL (26-50 PERCENTIL)	Diabetes mellitus Tumores in situ, benignos y los de comportamiento incierto o Tumor maligno de tejido linfático, de otros órganos hematopo Tumor maligno de la tráquea, los bronquios y el pulmón Enfermedad por el VIH (SIDA)	Enfermedades crónicas de las vías respiratorias inferiores Eventos de intención no determinada	Enfermedades infecciosas intestinales Insuficiencia cardíaca Meningitis Ciertas enfermedades inmunoprevenibles	Trastornos mentales y del comportamiento Agresiones (homicidios) Envenenamiento accidental por, y exposición a sustancias noc Caídas Feto y recién nacido afectados por complicaciones obstétrica
TERCER CUARTIL (51-75 PERCENTIL)	Resto de enfermedades	Resto de enfermedades del sistema digestivo Enfermedades del sistema nervioso, excepto meningitis Las demás causas externas Resto de ciertas afecciones originadas en el periodo perinat Enfermedad cardiopulmonar, enfermedades de la circulación pu Enfermedades isquémicas del corazón	Enfermedades del sistema urinario Cirrosis y ciertas otras enfermedades crónicas del hígado Los demás accidentes Accidentes que obstruyen la respiración Sepsis bacteriana del recién nacido Tumor maligno de estómago	Apendicitis, hernia de la cavidad abdominal y obstrucción in Deficiencias nutricionales y anemias nutricionales Ciertas enfermedades transmitidas por vectores y rabia
CUARTO CUARTIL (75-100 PERCENTIL)	Leucemia	Malformaciones congénitas, deformidades y anomalías cromosóm Tuberculosis Retardo del crecimiento fetal, desnutrición fetal, gestación Enfermedades cerebrovasculares Septicemia, excepto neonatal	Resto de enfermedades del sistema respiratorio Los demás accidentes de transporte y los no especificados Accidentes de transporte terrestre Tumores malignos de otras localizaciones y de las no especif Infecciones respiratorias agudas	Lesiones autoinfligidas intencionalmente (suicidios) Exposición a la corriente eléctrica Accidentes por disparo de arma de fuego Trastornos respiratorios específicos del periodo perinatal Enfermedades hipertensivas

Fuente de Información: Defunciones 2006.
Elaboración: Oficina Regional de Epidemiología DIRES ANCASH

PRIMERAS CAUSAS DE MORTALIDAD POR CICLO DE VIDA
DIRES ANCASH 2006

CAUSAS	GRUPO DE EDAD			
	Niño	Adolescentes	Adultos	Adulto Mayor
Enfermedades infecciosas intestinales	20	0	3	20
Tuberculosis	0	6	62	60
Ciertas enfermedades transmitidas por vectores y rabia	36	0	0	0
Ciertas enfermedades inmunoprevenibles	5	0	4	3
Meningitis	15	0	3	3
Septicemia, excepto neonatal	59	4	46	178
Enfermedad por el VIH (SIDA)	0	0	28	0
Infecciones respiratorias agudas	214	29	264	1207
Resto de ciertas enfermedades infecciosas y parasitarias	0	0	4	8
Tumor maligno de estómago	0	3	62	148
Tumor maligno de colon y de la unión rectosigmoidea	0	0	7	11
Tumor maligno de los órganos digestivos y del peritoneo, exc	0	0	5	72
Tumor maligno de la tráquea, los bronquios y el pulmón	0	5	13	20
Tumor maligno de la mama de la mujer	0	0	3	8
Tumor maligno del cuello del útero	0	0	5	28
Tumor maligno del útero, parte no especificada	0	0	9	17
Tumor maligno de la próstata	0	0	0	53
Tumor maligno de los órganos genitourinarios	0	0	0	18
Leucemia	3	6	9	11
Tumor maligno de tejido linfático, de otros órganos hematopo	0	8	7	19
Tumores malignos de otras localizaciones y de las no especif	0	10	191	320
Tumores in situ, benignos y los de comportamiento incierto o	0	0	12	38
Fiebre reumática aguda y enfermedades cardíacas reumáticas c	0	0	0	4
Enfermedades hipertensivas	4	9	113	519
Enfermedades isquémicas del corazón	0	0	79	294
Enfermedad cardiopulmonar, enfermedades de la circulación pu	17	6	14	44
Paro cardiaco	0	5	6	31
Insuficiencia cardíaca	0	0	19	130
Enfermedades cerebrovasculares	11	6	131	211
Arteriosclerosis	0	0	3	5
Las demás enfermedades del sistema circulatorio	0	0	3	32
Feto y recién nacido afectados por complicaciones obstétrica	10	0	0	0
Retardo del crecimiento fetal, desnutrición fetal, gestación	105	0	0	0
Trastornos respiratorios específicos del periodo perinatal	271	0	0	0
Sepsis bacteriana del recién nacido	75	0	0	0
Resto de ciertas afecciones originadas en el periodo perinat	38	0	0	0
Accidentes de transporte terrestre	10	26	26	12
Los demás accidentes de transporte y los no especificados	0	10	26	13
Caídas	4	7	7	9
Accidentes por disparo de arma de fuego	0	4	43	0
Ahogamiento y sumersión accidentales	3	0	3	9
Accidentes que obstruyen la respiración	13	4	17	9
Exposición a la corriente eléctrica	0	3	9	0
Exposición al humo, fuego y llamas	4	0	0	0
Envenenamiento accidental por, y exposición a sustancias noc	10	0	8	3
Los demás accidentes	0	9	52	54
Lesiones autoinfligidas intencionalmente (suicidios)	0	6	11	0
Agresiones (homicidios)	0	0	12	0
Eventos de intención no determinada	3	6	7	20
Las demás causas externas	28	4	13	0
Diabetes mellitus	0	0	27	65
Deficiencias nutricionales y anemias nutricionales	49	3	21	74
Trastornos mentales y del comportamiento	0	0	18	31
Enfermedades del sistema nervioso, excepto meningitis	28	23	15	81
Enfermedades crónicas de las vías respiratorias inferiores	0	4	4	51
Resto de enfermedades del sistema respiratorio	64	3	122	440
Apendicitis, hernia de la cavidad abdominal y obstrucción in	18	0	25	33
Cirrosis y ciertas otras enfermedades crónicas del hígado	3	0	107	111
Resto de enfermedades del sistema digestivo	6	7	47	111
Enfermedades del sistema urinario	18	0	67	288
Hiperplasia de próstata	0	0	0	8
Embarazo, parto y puerperio	0	0	6	5
Malformaciones congénitas, deformidades y anomalías cromosóm	84	0	0	0
Resto de enfermedades	28	6	9	81

MATRIZ DE PRIORIZACION DE AVPP Y REM

RAZON DE AVPP	Razón Estandarizada de Mortalidad			
	PRIMER CUARTIL (0-25 PERCENTIL)	SEGUNDO CUARTIL (25-50 PERCENTIL)	TERCER CUARTIL (50-75 PERCENTIL)	CUARTO CUARTIL (75-100 PERCENTIL)
PRIMER CUARTIL (0-25 PERCENTIL)	Tumor maligno del cuerpo del útero Tumor maligno del cuello del útero Tumor maligno de los órganos respiratorios e intratorácicos, Tumor maligno de los órganos genitourinarios Meningitis Diabetes mellitus Las demás enfermedades del sistema circulatorio Exposición al humo, fuego y llamas Enfermedades hipertensivas	Tumor maligno de colon y de la unión rectosigmoidea Resto de ciertas enfermedades infecciosas y parasitarias Los demás accidentes de transporte y los no especificados	Accidentes por disparo de arma de fuego	
SEGUNDO CUARTIL (26-50 PERCENTIL)	Tumor maligno de tejido linfático, de otros órganos hematopo Tumor maligno de la tráquea, los bronquios y el pulmón	Tumor maligno de los órganos digestivos y del peritoneo, exc Los demás accidentes Leucemia Enfermedad cardiopulmonar, enfermedades de la circulación pu Deficiencias nutricionales y anemias nutricionales	Enfermedades infecciosas intestinales	Tumores in situ, benignos y los de comportamiento incierto o Insuficiencia cardíaca Ciertas enfermedades transmitidas por vectores y rabia Feto y recién nacido afectados por ciertas afecciones matern Embarazo, parto y puerperio
TERCER CUARTIL (51-75 PERCENTIL)		Tumor maligno de estómago Tuberculosis Malformaciones congénitas, deformidades y anomalías cromosóm Enfermedades isquémicas del corazón Enfermedades cerebrovasculares	Eventos de intención no determinada Apendicitis, hernia de la cavidad abdominal y obstrucción in Enfermedades del sistema urinario Cirrosis y ciertas otras enfermedades crónicas del hígado Enfermedades crónicas de las vías respiratorias inferiores	Trastornos mentales y del comportamiento Enfermedad por el VIH (SIDA)
CUARTO CUARTIL (75-100 PERCENTIL)	Signos, síntomas y afecciones mal definidas Las demás causas externas		Tumores malignos de otras localizaciones y de las no especif Retardo del crecimiento fetal, desnutrición fetal, gestación Resto de enfermedades del sistema digestivo Infecciones respiratorias agudas Enfermedades del sistema nervioso, excepto meningitis	Trastornos respiratorios específicos del periodo perinatal Septicemia, excepto neonatal Sepsis bacteriana del recién nacido Resto de enfermedades del sistema respiratorio Resto de enfermedades Resto de ciertas afecciones originadas en el periodo perinat

MORTALIDAD SEGÚN SEXO

Tomando en consideración el numero de defunciones ocurridas por sexo, del total de defunciones el 58% ocurrieron en los varones y el 426% en la población femenina. En relación al 2005 se observa un incremento en 4% en el grupo poblacional masculino.

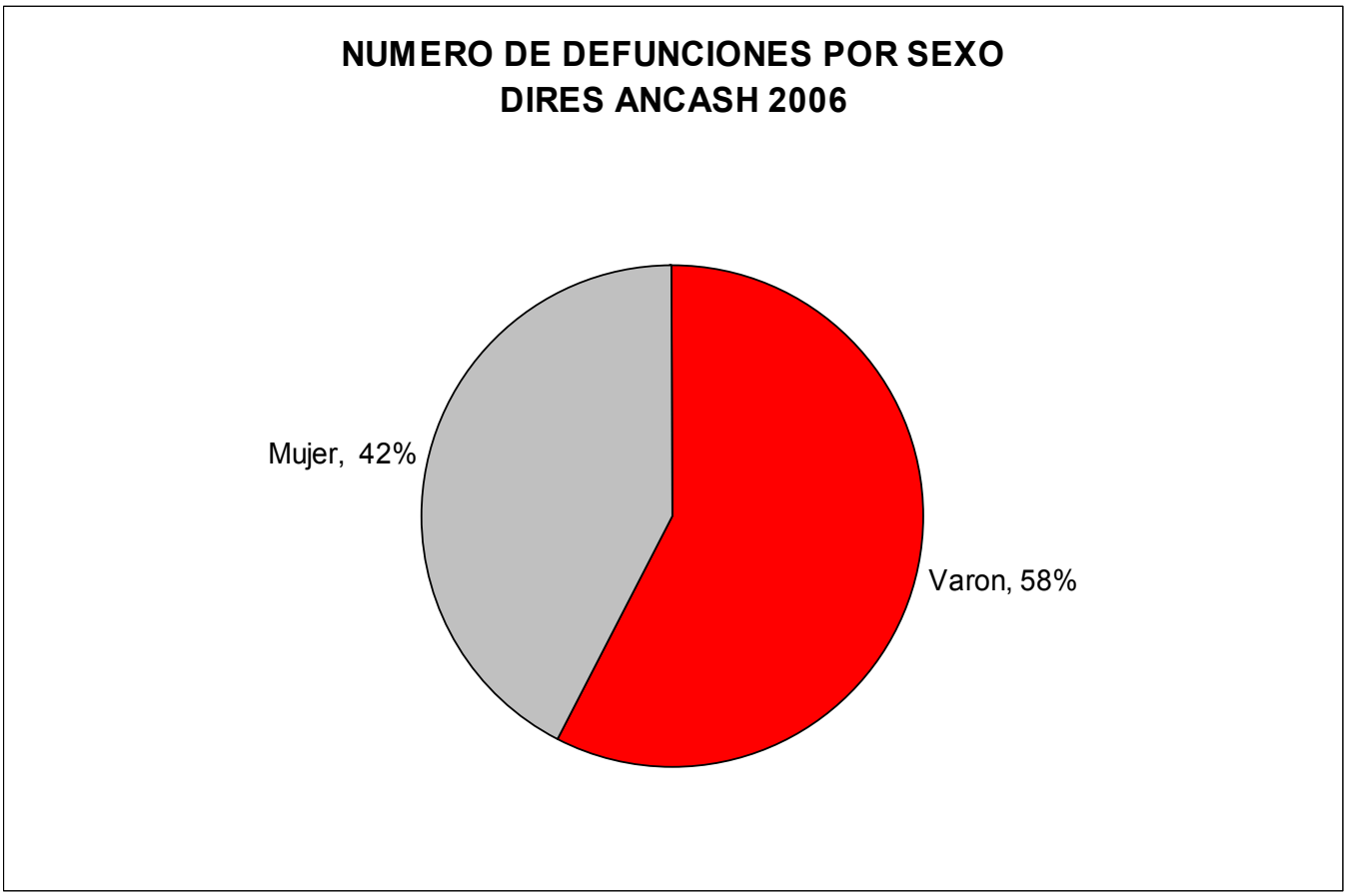

Fuente: Defunciones 2006

MORTALIDAD SEGÚN PROVINCIAS

Tomando en consideración el numero de defunciones por provincias, las provincias que reportaron el mayor numero de muertes son la provincia de Santa con 4,593, Huaylas con 996, Carhuaz 610, Yungay con 610, Pallasca 341, respectivamente; por otro lado las provincias que reportaron el menor numero de defunciones son las provincias de Aija con 4, Huaras con 14, Ocros con 27, Casma con 30 y Sihuas con 45 defunciones respectivamente. Por otro lado existen 5 provincias que no registran defunciones siendo estas las siguientes:; Carlos Fermin Fitzacarrald, Huari, Antonio Raymondi, Recuay y Bolognesi. Evidenciándose un subregistro de información.

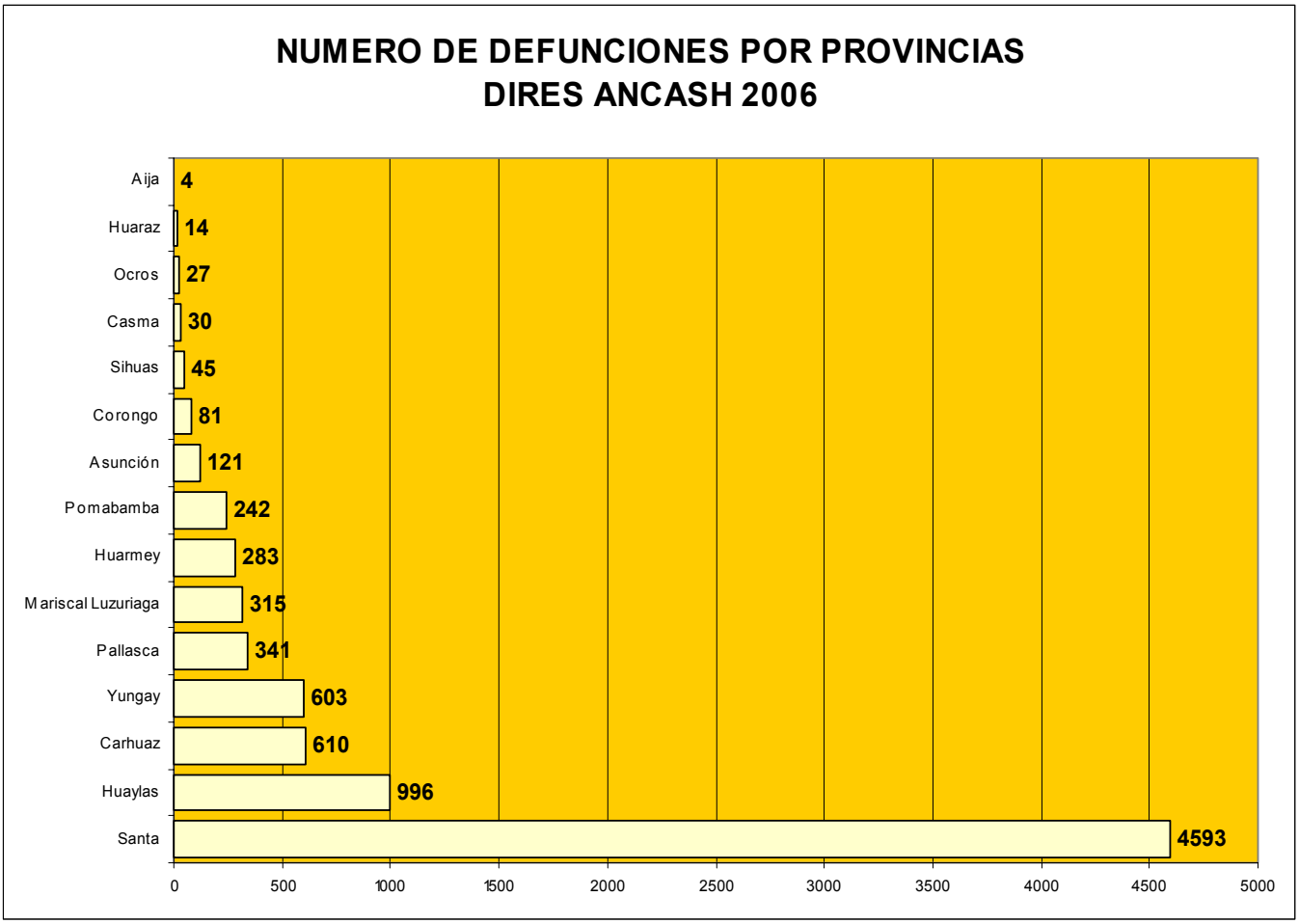

Fuente: Defunciones 2005

MORTALIDAD SEGÚN ETAPAS DE VIDA

Tomando en consideración las defunciones registradas en las 4 etapas de vida observamos que las enfermedades transmisibles siguen constituyendo problemas de salud pública entre estas enfermedades destacan las infecciones respiratorias, además se observa la presencia de enfermedades crónicas degenerativas y en la etapa del adulto y este incremento es mayor en la etapa del adulto mayor. (Anexo Nº 10, 11, 12, y 13).

DIEZ PRIMERAS CAUSAS DE MORTALIDAD EN EL NIÑO. DIRECCION REGIONAL DE SALUD ANCASH 2006

Causas de Mortalidad Según 6/667	Nº De Defunciones
Trastornos respiratorios específicos del periodo perinatal	271
Infecciones respiratorias agudas	214
Retardo del crecimiento fetal, desnutrición fetal, gestación	105
Malformaciones congénitas, deformidades y anomalías cromosóm	84
Sepsis bacteriana del recién nacido	75
Resto de enfermedades del sistema respiratorio	64
Septicemia, excepto neonatal	59
Deficiencias nutricionales y anemias nutricionales	49
Resto de ciertas afecciones originadas en el periodo perinat	38
Ciertas enfermedades transmitidas por vectores y rabia	36
Otras causas	261.00
Total	1256.00

Fuente: Defunciones 2006

DIEZ PRIMERAS CAUSAS DE MORTALIDAD EN EL ADOLSECENTE DIRECCION REGIONAL DE SALUD ANCASH 2006

Causas de Mortalidad Según 6/667	Nº De Defunciones
Infecciones respiratorias agudas	29
Accidentes de transporte terrestre	26
Enfermedades del sistema nervioso, excepto meningitis	23
Tumores malignos de otras localizaciones y de las no especif	10
Los demás accidentes de transporte y los no especificados	10
Enfermedades hipertensivas	9
Los demás accidentes	9
Tumor maligno de tejido linfático, de otros órganos hematopo	8
Caídas	7
Resto de enfermedades del sistema digestivo	7
Otras causas	84
Total	222

Fuente: Defunciones 2006

DIEZ PRIMERAS CAUSAS DE MORTALIDAD EN EL AUDLTO DIRECCION REGIONAL DE SALUD ANCASH 2006

Causas de Mortalidad Según 6/667	Nº De Defunciones
Infecciones respiratorias agudas	264
Tumores malignos de otras localizaciones y de las no especif	191
Enfermedades cerebrovasculares	131
Resto de enfermedades del sistema respiratorio	122
Enfermedades hipertensivas	113
Cirrosis y ciertas otras enfermedades crónicas del hígado	107
Enfermedades isquémicas del corazón	79
Enfermedades del sistema urinario	67
Tuberculosis	62
Tumor maligno de estómago	62
Otras causas	609
Total	1807

Fuente: Defunciones 2005

DIEZ PRIMERAS CAUSAS DE MORTALIDAD EN EL AUDLTO MAYOR. DIRECCION REGIONAL DE SALUD ANCASH 2006

Causas de Mortalidad Según 6/667	Nº De Defunciones
Infecciones respiratorias agudas	1207
Enfermedades hipertensivas	519
Resto de enfermedades del sistema respiratorio	440
Tumores malignos de otras localizaciones y de las no especif	320
Enfermedades isquémicas del corazón	294
Enfermedades del sistema urinario	288
Enfermedades cerebrovasculares	211
Septicemia, excepto neonatal	178
Tumor maligno de estómago	148
Insuficiencia cardíaca	130
Otras causas	1285
Total	5020

Fuente: Defunciones 2006

DISTRIBUCIÓN DE ENFERMEDADES SUJETAS A VIGIALANCIA Y CONTROL. DIRES ANCASH 2006

TABLA Nº 01 — SEMANA EPIDEMIOLÓGICA 52-2006

CASOS** E INCIDENCIAS ACUMULADAS DE ENFERMEDADES SUJETAS A VIGILANCIA EPIDEMIOLOGICA POR PROVINCIAS - ANCASH 2005 - 2006 (SE 52)

PROVINCIAS	MALARIA																									
	MALARIA TOTAL								MALARIA VIVAX						MALARIA FALCIPARUM						MALARIA MIXTA (VIVAX+FALCIPARUM)					
	2005				2006				2005			2006			2005			2006			2005			2006		
	SE 52	Acumulado SE 52	IPA (1)	Defunciones	SE 52	Acumulado SE 52	IPA (1)	Defunciones	SE 52	Acumulado SE 52	IVA (1)	SE 52	Acumulado SE 52	IVA (1)	SE 52	Acumulado SE 52	IFA (1)	SE 52	Acumulado SE 52	IFA (1)	SE 52	Acumulado SE 52	IMA (1)	SE 52	Acumulado SE 52	IMA (1)
HUARAZ		36	0.24			23	0.15			36	0.24		23	0.15												
AIJA																										
ANTONIO RAYMONDI						1	0.05						1	0.05												
ASUNCION																										
BOLOGNESI																										
CARHUAZ																										
CARLOS F. FITZCARRALD																										
CASMA		262	5.95			203	4.53			262	5.95		203	4.53												
CORONGO																										
HUARI																										
HUARMEY		12	0.43			6	0.21			12	0.43		6	0.21												
HUAYLAS						5	0.07						5	0.07												
MARISCAL LUZURIAGA																										
OCROS																										
PALLASCA		34	1.05			22	0.67			34	1.05		22	0.67												
POMABAMBA		22	0.76			9	0.31			22	0.76		9	0.31												
RECUAY																										
SANTA		31	0.07			209	0.49			31	0.07		209	0.49												
SIHUAS		103	2.76			30	0.79			103	2.76		30	0.79												
YUNGAY		109	1.75			144	2.28			109	1.75		144	2.28												
ANCASH		**609**	**0.53**			**652**	**0.56**			**609**	**0.53**		**652**	**0.56**												

FUENTE: DIRES ANCASH / Oficina Regional de Epidemiología - ORE

* HASTA LA SE 52

(1) IPA,IVA; IFA, IMA = casos / población por 1000 habitantes
Incidencia acumulada por 100 000 habitantes

** Casos confirmados + probables; excepto malaria, los cuales son confirmados

ELABORACION: AREA DE VIGILANCIA EPIDEMIOLOGICA

La información es provicional y puede estar sujeta a modificaciones

TABLA Nº 02 SEMANA EPIDEMIOLÓGICA 52-2006

CASOS** E INCIDENCIAS ACUMULADAS DE ENFERMEDADES SUJETAS A VIGILANCIA EPIDEMIOLOGICA POR PROVINCIAS - ANCASH 2005 - 2006 (SE 52)

PROVINCIAS	DENGUE CLASICO						DENGUE HEMORRAGICO								FIEBRE AMARILLA							
	2005			2006			2005				2006				2005				2006			
	SE 52	Acumulado SE 52	Incidencia acumulada	SE 52	Acumulado SE 52	Incidencia acumulada	SE 52	Acumulado SE 52	Incidencia acumulada	Defunciones	SE 52	Acumulado SE 52	Incidencia acumulada	Defunciones	SE 52	Acumulado SE 52	Incidencia acumulada	Defunciones	SE 52	Acumulado SE 52	Incidencia acumulada	Defunciones
HUARAZ																						
AIJA																						
ANTONIO RAYMONDI																						
ASUNCION																						
BOLOGNESI																						
CARHUAZ																						
CARLOS F. FITZCARRALD																						
CASMA		1	2.27		1	2.23																
CORONGO																						
HUARI																						
HUARMEY																						
HUAYLAS																						
MARISCAL LUZURIAGA																						
OCROS																						
PALLASCA																						
POMABAMBA																						
RECUAY																						
SANTA		2	0.47																			
SIHUAS																						
YUNGAY																						
ANCASH		**3**	**0.26**		**1**	**0.09**																

FUENTE: DIRES ANCASH / Oficina Regional de Epidemiología - ORE

ELABORACION: AREA DE VIGILANCIA EPIDEMIOLOGICA

La información es provicional y puede estar sujeta a modificaciones

* HASTA LA SE 52

Incidencia acumulada por 100 000 habitantes

** Casos confirmados + probables; excepto malaria, los cuales son confirmados

52

TABLA Nº 03

SEMANA EPIDEMIOLÓGICA 52-2006

CASOS E INCIDENCIAS ACUMULADAS DE ENFERMEDADES SUJETAS A VIGILANCIA EPIDEMIOLOGICA POR PROVINCIAS - ANCASH 2005 - 2006 (SE 52)**

PROVINCIAS	BARTONELOSIS ANEMICA						BARTONELOSIS ERUPTIVA						LEISHMANIASIS CUTANEA						LEISHMANIASIS MUCOCUTANEA					
	2005			2006			2005			2006			2005			2006			2005			2006		
	SE 52	Acumulado SE 52	Incidencia acumulada	SE 52	Acumulado SE 52	Incidencia acumulada	SE 52	Acumulado SE 52	Incidencia acumulada	SE 52	Acumulado SE 52	Incidencia acumulada	SE 52	Acumulado SE 52	Incidencia acumulada	SE 52	Acumulado SE 52	Incidencia acumulada	SE 52	Acumulado SE 52	Incidencia acumulada	SE 52	Acumulado SE 52	Incidencia acumulada
HUARAZ		199	**130.64**		18	**11.65**		148	**97.16**		57	**36.89**		125	**82.06**		105	**67.95**						
AIJA		2	**21.12**		3	**31.49**		5	**52.80**		1	**10.50**		17	**179.53**		3	**31.49**						
ANTONIO RAYMONDI		6	**28.06**					23	**107.56**		4	**18.55**												
ASUNCION								1	**8.93**		9	**79.60**												
BOLOGNESI								41	**135.87**		35	**115.44**		85	**281.68**		27	**89.06**						
CARHUAZ		72	**148.78**		7	**14.26**		398	**822.43**		261	**531.68**		1	**2.07**									
CARLOS F. FITZCARRALD		2	**8.65**		5	**21.48**		3	**12.98**		3	**12.89**					1	**4.30**						
CASMA		17	**38.58**		10	**22.33**		22	**49.92**		30	**67.00**		14	**31.77**		25	**55.84**						
CORONGO		7	**70.46**		2	**19.92**		8	**80.52**		4	**39.84**		23	**231.50**		10	**99.60**						
HUARI		38	**53.78**		68	**95.28**		45	**63.69**		86	**120.51**		5	**7.08**		5	**7.01**						
HUARMEY		2	**7.12**											12	**42.74**		9	**31.69**						
HUAYLAS		717	**1083.56**		319	**472.49**		425	**642.28**		146	**216.25**		102	**154.15**		88	**130.34**						
MARISCAL LUZURIAGA		26	**89.66**		35	**118.87**		16	**55.18**		39	**132.45**												
OCROS								24	**321.59**		3	**39.77**		2	**26.80**		7	**92.79**						
PALLASCA		158	**486.17**		71	**216.36**		96	**295.39**		14	**42.66**		95	**292.32**		61	**185.88**						
POMABAMBA		15	**52.09**		14	**48.24**		1	**3.47**		1	**3.45**		2	**6.95**		1	**3.45**						
RECUAY								12	**58.13**		8	**38.57**		20	**96.88**		16	**77.14**						
SANTA		51	**12.10**		6	**1.40**		46	**10.91**		4	**0.94**		210	**49.80**		115	**26.89**						
SIHUAS		30	**80.35**		17	**45.04**		76	**203.56**		41	**108.62**		3	**8.04**		2	**5.30**						
YUNGAY		169	**271.81**		60	**95.04**		275	**442.29**		88	**139.39**		162	**260.55**		118	**186.91**						
ANCASH		**1511**	**130.88**		**635**	**54.29**		**1665**	**144.22**		**834**	**71.30**		**878**	**76.05**		**593**	**50.70**						

FUENTE: DIRES ANCASH / Oficina Regional de Epidemiología - ORE

ELABORACION: AREA DE VIGILANCIA EPIDEMIOLOGICA

* HASTA LA SE 52

Incidencia acumulada por 100 000 habitantes

** Casos confirmados + probables

TABLA Nº 04 SEMANA EPIDEMIOLÓGICA 52-2006

CASOS** E INCIDENCIAS ACUMULADAS DE ENFERMEDADES SUJETAS A VIGILANCIA EPIDEMIOLOGICA POR PROVINCIAS - ANCASH 2005 - 2006 (SE 52)

PROVINCIAS	CHAGAS						TIFUS						HEPATITIS VIRAL B					
	2005			2006			2005			2006			2005			2006		
	SE 52	Acumulado SE 52	Incidencia acumulada	SE 52	Acumulado SE 52	Incidencia acumulada	SE 52	Acumulado SE 52	Incidencia acumulada	SE 52	Acumulado SE 52	Incidencia acumulada	SE 52	Acumulado SE 52	Incidencia acumulada	SE 52	Acumulado SE 52	Incidencia acumulada
HUARAZ																		
AIJA																		
ANTONIO RAYMONDI																		
ASUNCION																		
BOLOGNESI																		
CARHUAZ																	1	**2.04**
CARLOS F. FITZCARRALD																		
CASMA														1	**2.27**			
CORONGO																		
HUARI																		
HUARMEY																		
HUAYLAS																		
MARISCAL LUZURIAGA																		
OCROS																		
PALLASCA																		
POMABAMBA																		
RECUAY																		
SANTA														8	**1.90**		6	**1.40**
SIHUAS																		
YUNGAY																		
ANCASH														**9**	**0.78**		**7**	**0.60**

FUENTE: DIRES ANCASH / Oficina Regional de Epidemiología - ORE

ELABORACION: AREA DE VIGILANCIA EPIDEMIOLOGICA

* HASTA LA SE 52

Incidencia acumulada por 100 000 habitantes

** Casos confirmados + probables

La información es provicional y puede estar sujeta a modificaciones

TABLA Nº 05 — SEMANA EPIDEMIOLÓGICA 52-2006

CASOS E INCIDENCIAS ACUMULADAS DE ENFERMEDADES SUJETAS A VIGILANCIA EPIDEMIOLOGICA POR PROVINCIAS - ANCASH 2005 - 2006 (SE 52)**

PROVINCIAS	SARAMPION / RUBEOLA (1)										PARALISIS FLACIDA AGUDA										TOS FERINA							
	2005					2006					2005					2006					2005				2006			
	En investigación	Confirmados Rubéola	Descartados	Casos notificados	Tasa de Notificación ajustada	En investigación	Confirmados	Descartados	Casos notificados	Tasa de Notificación ajustada	En investigación	Confirmados	Descartados	Casos notificados	Tasa de Notificación ajustada	En investigación	Confirmados	Descartados	Casos notificados	Tasa de Notificación ajustada	SE 52	Acumulado SE 52	Incidencia acumulada	Defunciones	SE 52	Acumulado SE 52	Incidencia acumulada	Defunciones
HUARAZ	5			**5**	**3.28**						1			**1**	**1.96**							24	**15.76**			1	**0.65**	
AIJA																1			**1**	**31.82**								
ANTONIO RAYMONDI																												
ASUNCION																												
BOLOGNESI																						2	**6.63**					
CARHUAZ						1			**1**	**2.04**												3	**6.20**					
CARLOS F. FITZCARRALD																												
CASMA	4			**4**	**9.08**	3			**3**	**6.70**																1	**2.23**	
CORONGO																												
HUARI	1			**1**	**1.42**																	2	**2.83**					
HUARMEY	1			**1**	**3.56**																							
HUAYLAS																												
MARISCAL LUZURIAGA						1			**1**	**3.40**																		
OCROS																												
PALLASCA	10			**10**	**30.77**																							
POMABAMBA																						1	**3.47**					
RECUAY	1			**1**	**4.84**	1			**1**	**4.82**												1	**4.84**					
SANTA	6			**6**	**1.42**	2			**2**	**0.47**												8	**1.90**					
SIHUAS																												
YUNGAY	10			**10**	**16.08**											1			**1**	**4.80**								
ANCASH	**38**			**38**	**3.29**	**8**			**8**	**0.68**	**1**			**1**	**0.26**	**2**			**2**	**0.52**		**41**	**3.55**			**2**	**0.17**	

FUENTE: DIRES ANCASH / Oficina Regional de Epidemiología - ORE — **ELABORACION: AREA DE VIGILANCIA EPIDEMIOLOGICA**

* HASTA LA SE 52

IA por 100 000 habitantes

** Casos= confirmados + probables; casos notificados = confirmados+probables+descartados

TABLA Nº 06

SEMANA EPIDEMIOLÓGICA 52-2006

CASOS E INCIDENCIAS ACUMULADAS DE ENFERMEDADES SUJETAS A VIGILANCIA EPIDEMIOLOGICA POR PROVINCIAS - ANCASH 2005 - 2006 (SE 52)**

PROVINCIAS	TETANOS NEONATAL								TETANOS								OFIDISMO					
	2005				2006				2005				2006				2005			2006		
	SE 52	Acumulado SE 52	Incidencia acumulada (1)	Defunciones	SE 52	Acumulado SE 52	Incidencia acumulada (1)	Defunciones	SE 52	Acumulado SE 52	Incidencia acumulada	Defunciones	SE 52	Acumulado SE 52	Incidencia acumulada	Defunciones	SE 52	Acumulado SE 52	Incidencia acumulada	SE 52	Acumulado SE 52	Incidencia acumulada
HUARAZ																						
AIJA																						
ANTONIO RAYMONDI																						
ASUNCION																						
BOLOGNESI																						
CARHUAZ																						
CARLOS F. FITZCARRALD																						
CASMA																						
CORONGO																						
HUARI																						
HUARMEY																						
HUAYLAS																						
MARISCAL LUZURIAGA																						
OCROS																						
PALLASCA																					1	**3.05**
POMABAMBA																						
RECUAY																						
SANTA																					2	**0.47**
SIHUAS																						
YUNGAY																						
ANCASH																					**3.00**	**0.26**

FUENTE: DIRES ANCASH / Oficina Regional de Epidemiología - ORE

ELABORACION: AREA DE VIGILANCIA EPIDEMIOLOGICA

* HASTA LA SE 52

La información es provicional y puede estar sujeta a modificaciones

IA por 100 000 habitantes

TABLA Nº 07 — SEMANA EPIDEMIOLÓGICA 52-2006

CASOS E INCIDENCIAS ACUMULADAS DE ENFERMEDADES SUJETAS A VIGILANCIA EPIDEMIOLOGICA POR PROVINCIAS - ANCASH 2005 - 2006 (SE 52)**

PROVINCIAS	MENINGITIS MENINGOCOCICA						MENINGITIS TBC						RABIA HUMANA						RABIA SILVESTRE						MUERTE MATERNA					
	2005			2006			2005			2006			2005			2006			2005			2006			2005			2006		
	SE 52	Acumulado SE 52	Incidencia acumulada	SE 52	Acumulado SE 52	Incidencia acumulada	SE 52	Acumulado SE 52	Incidencia acumulada (1)	SE 52	Acumulado SE 52	Incidencia acumulada (1)	SE 52	Acumulado SE 52	Incidencia acumulada	SE 52	Acumulado SE 52	Incidencia acumulada	SE 52	Acumulado SE 52	Incidencia acumulada	SE 52	Acumulado SE 52	Incidencia acumulada	SE 52	Acumulado SE 52	RMM (2)	SE 52	Acumulado SE 52	RMM (2)
HUARAZ																										2	60.85		3	91.52
AIJA																										1	490.20		1	492.61
ANTONIO RAYMONDI																										1	216.45		1	218.82
ASUNCION																														
BOLOGNESI																										1	153.61			
CARHUAZ																										1	95.69			
CARLOS F. FITZCARRALD																										2	400.80			
CASMA																										1	105.15			
CORONGO																														
HUARI																										2	131.15		3	198.15
HUARMEY																										2	330.03		2	331.67
HUAYLAS																										1	70.03		1	69.83
MARISCAL LUZURIAGA																														
OCROS																										1	621.12			
PALLASCA																														
POMABAMBA																										3	482.32		1	162.34
RECUAY																														
SANTA																										2	21.97		3	33.07
SIHUAS		1	2.68																							2	248.14		1	124.84
YUNGAY																										1	74.52		2	149.37
ANCASH		**1**	0.09																							**23**	92.29		**18**	72.53

FUENTE: DIRES ANCASH / Oficina Regional de Epidemiología - ORE

ELABORACION: AREA DE VIGILANCIA EPIDEMIOLOGICA

* HASTA LA SE 52

La información es provicional y puede estar sujeta a modificaciones

(1) Incidencia acumulada por 100000 menores de 5 años

(2) Razón de mortalidad materna por 100000 nacidos vivos

** Casos confirmados + probables

TABLA Nº 08

ENFERMEDAD DIARREICA AGUDA POR PROVINCIAS. ANCASH 2006 (SE 52)

SEMANA EPIDEMIOLÓGICA 52-2006

ENFERMEDADES DIARREICAS AGUDAS - COLERA

DIARREA ACUOSA AGUDA

PROVINCIAS	Nº de Casos							Nº de Defunciones					Nº de Hospitalización				
	<1a	1 a 4	5 a +	TOTAL	T.I.S.	Acumulado	T.I.A.	<1a	1 a 4	5 a +	TOTAL	Acumulado	<1a	1 a 4	5 a +	TOTAL	Acumulado
HUARAZ	927	1732	1262	3921	2537.50	3921	2537.50								1	1	1
AIJA	38	100	86	224	2351.46	224	2351.46							2	3	5	5
ANTONIO RAYMONDI	61	157	117	335	1553.73	335	1553.73										
ASUNCION	59	138	72	269	2379.27	269	2379.27										
BOLOGNESI	194	458	383	1035	3413.81	1035	3413.81						1		5	6	6
CARHUAZ	237	552	320	1109	2259.12	1109	2259.12						1	9	7	17	17
CARLOS F. FITZCARRALD	236	435	230	901	3870.94	901	3870.94								1	1	1
CASMA	365	822	836	2023	4518.25	2023	4518.25	1			1	1	3	5	22	30	30
CORONGO	31	108	93	232	2310.76	232	2310.76										
HUARI	398	1035	630	2063	2890.73	2063	2890.73						3	3	1	7	7
HUARMEY	132	296	228	656	2309.62	656	2309.62							2		2	2
HUAYLAS	667	1671	798	3136	4644.89	3136	4644.89						23	39	50	112	112
MARISCAL LUZURIAGA	130	327	170	627	2129.39	627	2129.39										
OCROS	5	26	29	60	795.33	60	795.33										
PALLASCA	168	447	351	966	2943.69	966	2943.69	1	1		2	2			2	2	2
POMABAMBA	236	536	286	1058	3645.89	1058	3645.89		1		1	1	9	7	2	18	18
RECUAY	151	359	376	886	4271.73	886	4271.73						6	9	7	22	22
SANTA	3382	5326	7623	16331	3819.31	16331	3819.31						40	79	25	144	144
SIHUAS	268	756	609	1633	4326.40	1633	4326.40						5	13	12	30	30
YUNGAY	448	964	621	2033	3220.24	2033	3220.24						13	22	43	78	78
ANCASH	8133	16245	15120	39498	3376.68	39498	3376.68	2	2		4	4	104	190	181	475	475

DISENTERIAS

PROVINCIAS	Nº de Casos							Nº de Defunciones					Nº de Hospitalización				
	<1a	1 a 4	5 a +	TOTAL	T.I.S.	Acumulado	T.I.A.	<1a	1 a 4	5 a +	TOTAL	Acumulado	<1a	1 a 4	5 a +	TOTAL	Acumulado
HUARAZ	168	306	415	889	575.32	889	575.32										
AIJA	9	21	16	46	482.89	46	482.89							1	2	3	3
ANTONIO RAYMONDI	5	11	18	34	157.69	34	157.69										
ASUNCION	17	30	33	80	707.59	80	707.59										
BOLOGNESI	19	96	69	184	606.90	184	606.90		1		1	1					
CARHUAZ	63	211	91	365	743.53	365	743.53						1	2	1	4	4
CARLOS F. FITZCARRALD	6	14	30	50	214.81	50	214.81								1	1	1
CASMA	30	91	51	172	384.15	172	384.15										
CORONGO	12	29	27	68	677.29	68	677.29										
HUARI	40	96	57	193	270.44	193	270.44								1	1	1
HUARMEY	4	11	6	21	73.94	21	73.94							2		2	2
HUAYLAS	78	246	143	467	691.70	467	691.70								3	3	3
MARISCAL LUZURIAGA	105	235	97	437	1484.12	437	1484.12										
OCROS		1	3	4	53.02	4	53.02										
PALLASCA	60	178	129	367	1118.36	367	1118.36										
POMABAMBA	77	173	108	358	1233.67	358	1233.67							2		2	2
RECUAY	6	40	55	101	486.96	101	486.96							2	3	5	5
SANTA	201	428	786	1415	330.92	1415	330.92						2	1		3	3
SIHUAS	45	222	74	341	903.43	341	903.43							1		1	1
YUNGAY	119	285	129	533	844.26	533	844.26						2	1	2	5	5
ANCASH	1064	2724	2337	6125	523.63	6125	523.63		1		1	1	5	12	13	30	30

COLERA

PROVINCIAS	Nº de Casos						Nº de Defunciones						Nº de Hospitalización					T.I.A. DE EDAs 2006	T.I.A. SEMANAL EDAs
	<1a	1 a 4	5 a +	TOTAL	Acumulado	T.I.A.	<1a	1 a 4	5 a +	TOTAL	Acumulado	LETALIDAD %	<1a	1 a 4	5 a +	TOTAL	Acumulado		
HUARAZ												#####						3112.83	3112.83
AIJA												#####						2834.35	2834.35
ANTONIO RAYMONDI												#####						1711.42	1711.42
ASUNCION												#####						3086.86	3086.86
BOLOGNESI												#####						4020.71	4020.71
CARHUAZ												#####						3002.65	3002.65
CARLOS F. FITZCARRALD												#####						4085.75	4085.75
CASMA												#####						4902.40	4902.40
CORONGO												#####						2988.05	2988.05
HUARI												#####						3161.17	3161.17
HUARMEY												#####						2383.55	2383.55
HUAYLAS												#####						5336.59	5336.59
MARISCAL LUZURIAGA												#####						3613.52	3613.52
OCROS												#####						848.36	848.36
PALLASCA												#####						4062.04	4062.04
POMABAMBA												#####						4879.56	4879.56
RECUAY												#####						4758.69	4758.69
SANTA												#####						4150.24	4150.24
SIHUAS												#####						5229.83	5229.83
YUNGAY												#####						4064.50	4064.50
ANCASH												#####						3900.31	3900.31

FUENTE: DIRES ANCASH / Oficina Regional de Epidemiología - ORE
* HASTA LA SE 52
Incidencia acumulada por 100000 Habitantes

TABLA Nº 09

INFECCIONES RESPIRATORIAS AGUDAS Y NEUMONIA EN MENORES DE 5 AÑOS POR PROVINCIAS ANCASH 2006 (SE 52)

SEMANA EPIDEMIOLÓGICA 52-2006

PROVINCIAS	INFECCIONES RESPIRATORIAS AGUDAS																																				
	Casos de Iras							Casos de Neumonia		Casos de Neum. Grave + Enf. muy Grave			TOTAL NEUMONIAS (N + NG + EMG)				Hospitalización (NG + EMG)					Defunción Intrahospitalaria (N+NG+EMG)					Defunción Extrahospitalaria (N+NG+EMG)					Casos de SOB y Asma					
	<2m	2 a 11m	1 - 4 a	TOTAL	T.I.S	Acumulado	T.I.A.	2 a 11m	1 - 4 a	<2m	2 a 11m	1 - 4 a	TOTAL	T.I.S	Acumulado	T.I.A.	<2m	2 a 11m	1 - 4 a	TOTAL	Acumulado	<2m	2 a 11m	1 - 4 a	TOTAL	Acumulado	<2m	2 a 11m	1 - 4 a	TOTAL	Acumulado	<2A	2 - 4 a	TOTAL	T.I.S	Acumulado	T.I.A.
HUARAZ	656	4285	8355	13296	8030.44	13296	8030.44	26	26	23	28	42	145	87.58	145	87.58	21	25	40	86	86						1			1	1	389	287	676	408.29	676	408.29
AIJA	55	319	808	1182	11565.56	1182	11565.56		3	1	1	6	11	107.63	11	107.63	1	1	6	8	8															
ANTONIO RAYMONDI	75	523	1097	1695	7340.84	1695	7340.84	1					1	4.33	1	4.33																				
ASUNCION	92	457	969	1518	12535.09	1518	12535.09	8	17	2			27	222.96	27	222.96																1		1	8.26	1	8.26
BOLOGNESI	151	960	2093	3204	9864.53	3204	9864.53	14	28	4	8	9	63	193.97	63	193.97	2	7	6	15	15		1		1	1	1		1	2	2	27	13	40	123.15	40	123.15
CARHUAZ	283	1701	3063	5047	9593.23	5047	9593.23	9	11	1	6	10	37	70.33	37	70.33	1	5	6	12	12								1	1	1	18	3	21	39.92	21	39.92
CARLOS F. FITZCARRALD	139	920	1680	2739	10982.36	2739	10982.36	6	14	2	2	2	26	104.25	26	104.25	2	2	2	6	6											2		2	8.02	2	8.02
CASMA	303	1984	4913	7200	15012.51	7200	15012.51	29	39		3	5	76	158.47	76	158.47		2		2	2											433	129	562	1171.81	562	1171.81
CORONGO	48	450	1127	1625	15116.28	1625	15116.28	2	4		3		9	83.72	9	83.72		2		2	2		2		2	2						5	3	8	74.42	8	74.42
HUARI	441	2709	6068	9218	12055.98	9218	12055.98	15	25	10	12	11	73	95.47	73	95.47	6	10	10	26	26											6		6	7.85	6	7.85
HUARMEY	163	1201	2686	4050	13304.86	4050	13304.86	5	4	1	6	8	24	78.84	24	78.84	1	6	8	15	15											118	68	186	611.04	186	611.04
HUAYLAS	357	2585	5716	8658	11970.14	8658	11970.14	54	92	15	17	25	203	280.66	203	280.66	8	7	17	32	32			2	2	2						93	63	156	215.68	156	215.68
MARISCAL LUZURIAGA	113	919	2089	3121	9889.10	3121	9889.10	11	18	13	5	7	54	171.10	54	171.10	7	3	4	14	14						1		1	2	2	10	5	15	47.53	15	47.53
OCROS	14	134	522	670	8281.83	670	8281.83																														
PALLASCA	164	1033	2142	3339	9499.29	3339	9499.29	10	7	4	1	2	24	68.28	24	68.28	3	1	2	6	6			1	1	1	1			1	1	5	2	7	19.91	7	19.91
POMABAMBA	153	1440	3197	4790	15406.88	4790	15406.88	12	28	21	17	11	89	286.27	89	286.27	14	12	7	33	33	1	1		2	2						118	32	150	482.47	150	482.47
RECUAY	121	716	1610	2447	11007.65	2447	11007.65	1	11	6	5	5	28	125.96	28	125.96	3	5	4	12	12											8	10	18	80.97	18	80.97
SANTA	2013	12593	26206	40812	8908.00	40812	8908.00	113	137	9	18	11	288	62.86	288	62.86	5	14	6	25	25	1			1	1		1	1	2	2	2180	1153	3333	727.49	3333	727.49
SIHUAS	298	1977	4464	6739	16660.07	6739	16660.07	10	26	28	26	19	109	269.47	109	269.47	15	13	11	39	39	1			1	1	2	3		5	5	21	6	27	66.75	27	66.75
YUNGAY	405	2062	4101	6568	9710.23	6568	9710.23	23	43	13	26	29	134	198.11	134	198.11	11	22	26	59	59		1		1	1		1		1	1	78	17	95	140.45	95	140.45
ANCASH	6044	38968	82906	127918	10206.33	127918	10206.33	349	533	153	184	202	1421	113.38	1421	113.38	100	137	155	392	392	3	5	3	11	11	6	5	4	15	15	3512	1791	5303	423.12	5303	423.12

FUENTE: DIRES ANCASH / Oficina Regional de Epidemiología - ORE

* HASTA LA SE 52

Incidencia acumulada por 10000 menores de 5 años

Tasa de mortalidad Neumonías por 10000 menores de 5 años

La información es provicional y puede estar sujeta a modificaciones

FACTORES CONDICIONANTES DE LA SITUACIÓN DE SALUD

La respuesta social que la sociedad y el Estado, que es responsable de velar por la salud de la población le brindan al individuo y a la colectividad, es muy importante, porque refleja la atención a la demanda de atención que hace la misma y debe verse reflejada en el accionar sanitario del sector salud.

El Ministerio de Salud del Perú, representado en La Región Ancash por la Dirección Regional de Salud es el responsable de ejercer su rol rector y conductor del accionar sanitario. Debe garantizar el acceso de salud a los servicios de salud, que es la primera barrera que limita la cobertura de atención, igualmente la disponibilidad de los servicios adecuados a la necesidad de la población, así como de los insumos y equipamiento. Y por último la calidad y la calidez de la atención marcan muy fuertemente la demanda de atención.

Es importante que el Sector salud evalúe todos estos aspectos para poder ordenar y adecuar la Oferta a las reales necesidades sentidas y demandadas por la población, de manera que sean satisfechas y resueltos los principales problemas de salud que la aquejan y así mismo, poder vulnerar los riesgos que los condicionan.

Haremos un suscinto análisis de la Oferta de servicios de salud de La Dirección Regional de Salud Ancash que permita a los que conducen la gestión a todo nivel intervenir sobre ella y mejorar a si la salud de la población.

ESTABLECIMIENTOS DE SALUD

La Dirección Regional de Salud de La Ancash cuenta con 410 establecimientos de salud de los cuales 12 son hospitales de apoyo, 57 centros de salud y 341 puestos de salud.

Para un mejor funcionamiento, especialmente para mejorar la capacidad resolutiva los establecimientos de salud públicos de La Región Ancash, están organizados en redes y microrredes de servicios de salud, las cuales se encuentran en un proceso de implementación y consolidación de un sistema de referencia y contrarreferencia adecuados a esta organización. La Dirección de Salud Ancash cuenta con 04 redes, 29 microrredes y 2 Hospitales referenciales, siendo estos el hospital Regional de Chimbote y el Hospital Víctor Ramos Guardia de Huaras (Anexos Nº 14, 15, 16, 17)

ESTABLECIMIENTOS DE SALUD POR NIVELES.
DIRES ANCASH 2006

Nivel Organizativo	Hospital	Cento de Salud	Puestos	TOTAL
RED HUAYLAS	5	26	171	202
RED PACIFICO	4	15	82	101
RED CONCHUCOS NORTE	2	6	40	48
RED CONCHUCOS SUR	1	10	48	59
TOTAL	12	57	341	410

Fuente. Dirección de Planeamiento estratégico.

REFERENCIAS BIBLIOGRAFICAS

1. Análisis de Situación de Salud. Dirección Regional de Salud Ancash. Enero 2004

2. INEI. Proyecciones de la Población del Perú 1995 – 2025. Boletín de Análisis Demográfico N° 34. 2003.

3. INEI/DHS. Encuesta Demográfica y de Salud Familiar, Informe Principal 1996.

4. INEI/DHS. Encuesta Demográfica y de Salud Familiar. Informe Principal 2000.

5. INSTITUO NACIONAL DE ESTADÍSTICA E INFORMATICA. Compendio Estadístico Departamental 1999 – 2000.

6. INSTITUTO NACIONAL DE ESTADÍSTICA E INFORMATICA. Encuesta Nacional de Hogares. 1993.

7. INSTITUTO NACIONAL DE ESTADÍSTICA E INFORMATICA. Encuesta Nacional de Hogares. 2005. Resultados preliminares.

8. INSTITUTO DE ESTADÍSTICA E INFORMATICA. Censo Nacional de Población. 1993.

9. MINISTERIO DE SALUD. Bases para el Análisis de la Situación de Salud. Perú 1999. Lima; Oficina General de Epidemiología.

10. OPS/OMS. X Clasificación Internacional de Enfermedades. Publicación Científica N° 544. 1997.

ANEXOS

Anexo Nº01. PRIMERAS CAUSAS DE MORBILIDAD POR CONSULTA EXTERNA EN EL NIÑO - DIRES ANCASH 2006

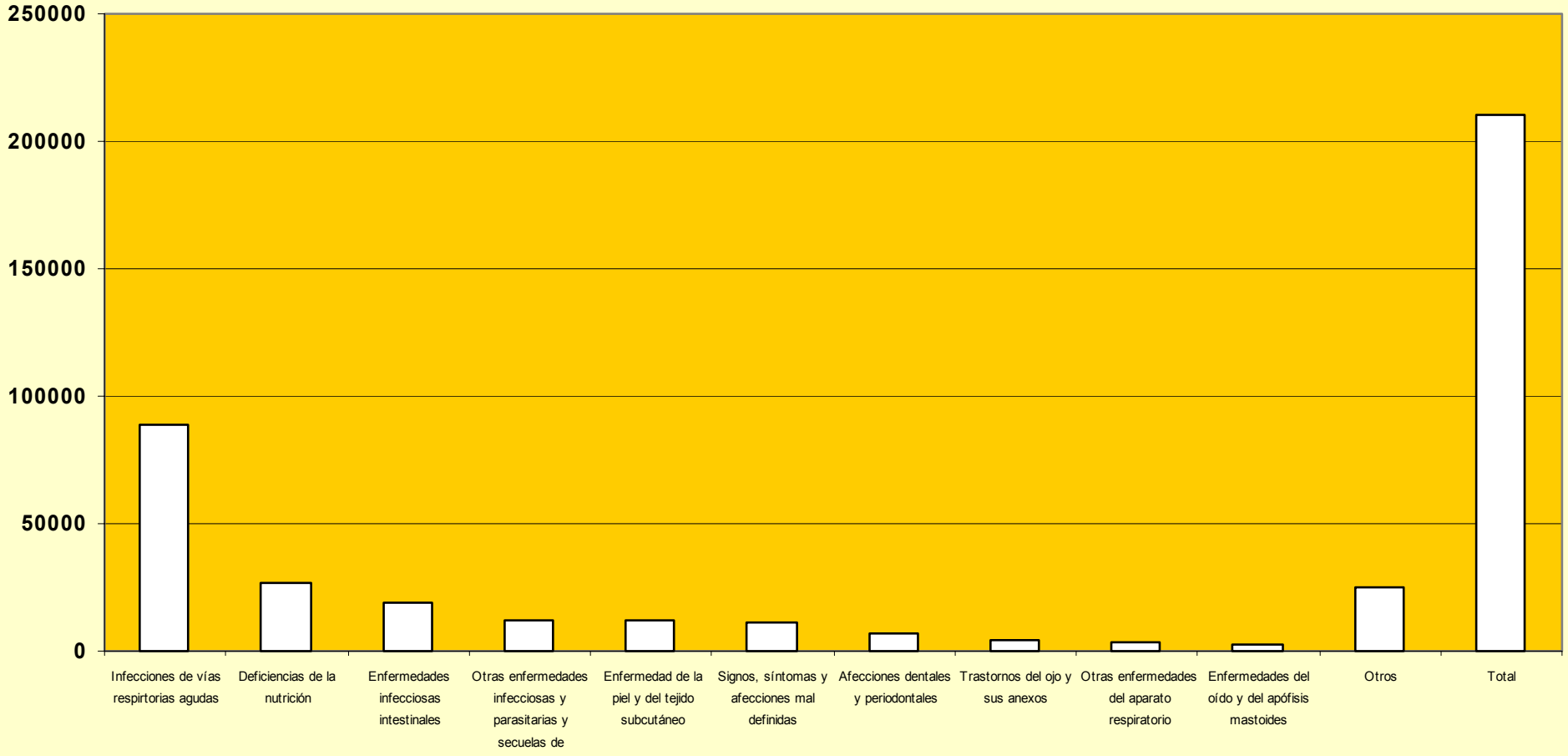

Anexo Nº02. PRIMERAS CAUSAS DE MORBILIDAD POR CONSULTA EXTERNA EN EL ADOLESCENTE - DIRES ANCASH 2006

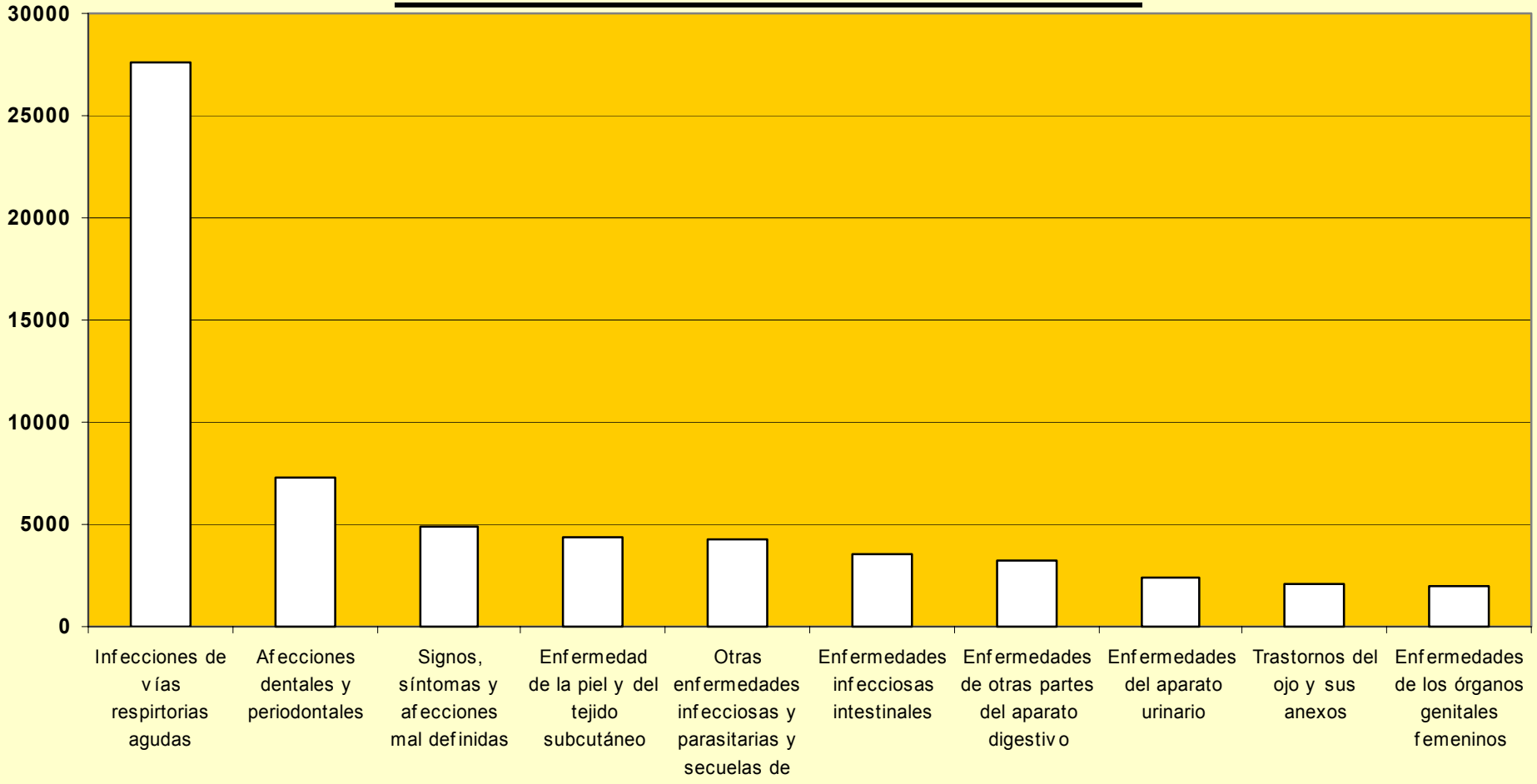

Anexo Nº03. PRIMERAS CAUSAS DE MORBILIDAD POR CONSULTA EXTERNA EN EL ADULTO - DIRES ANCASH 2006

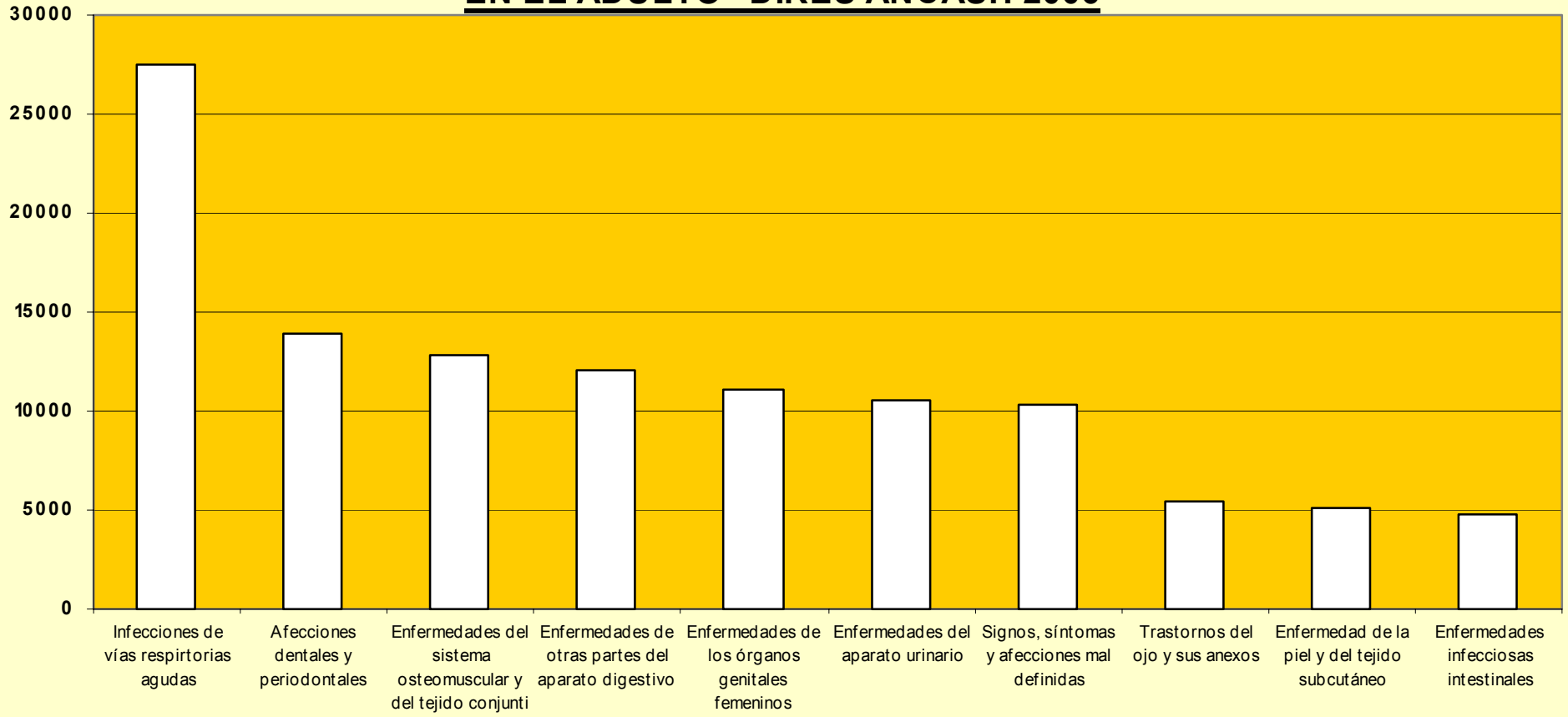

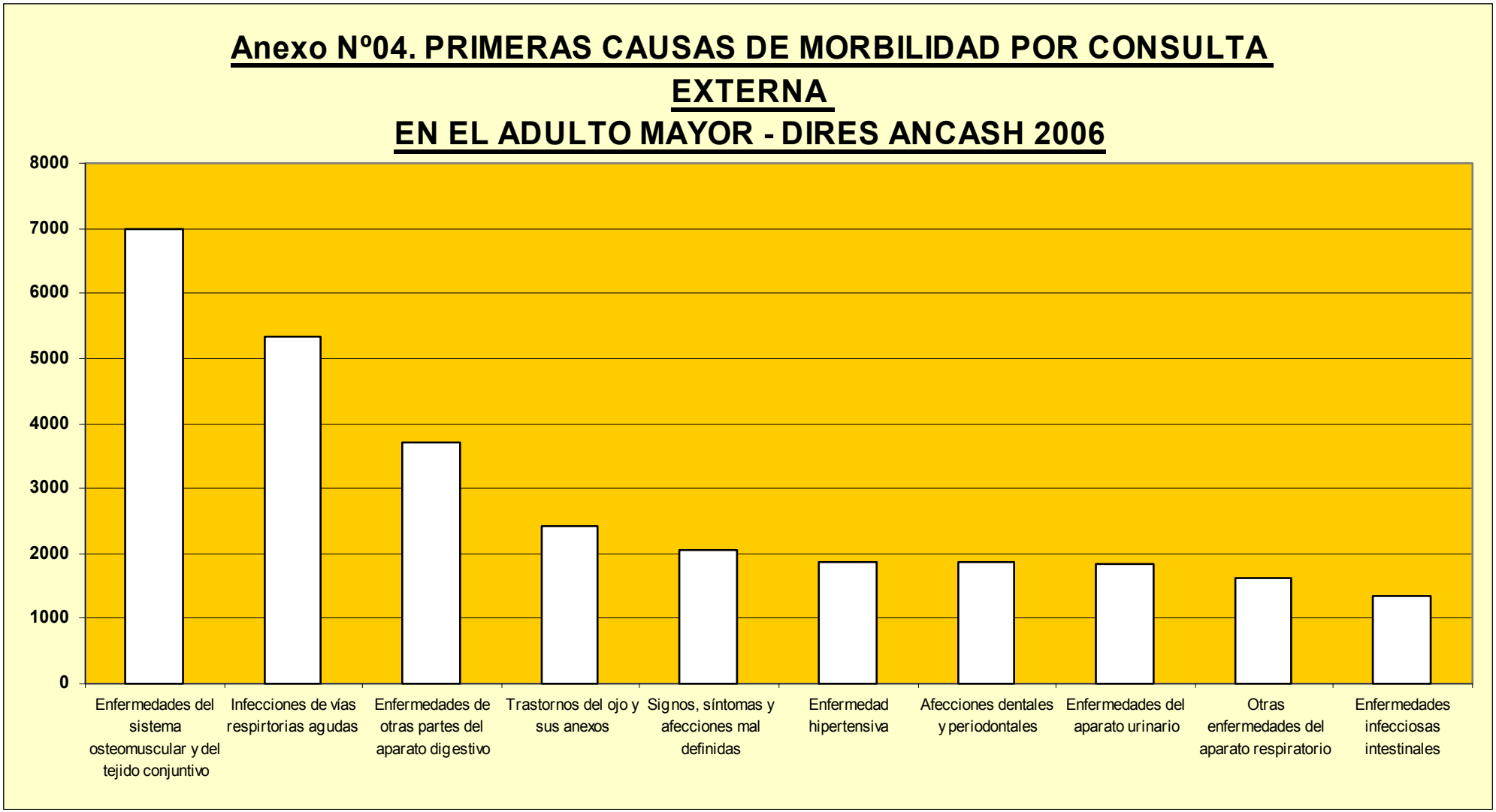
Anexo Nº04. PRIMERAS CAUSAS DE MORBILIDAD POR CONSULTA EXTERNA
EN EL ADULTO MAYOR - DIRES ANCASH 2006
8000
7000
6000
5000
4000
3000
2000
1000
0
Enfermedades del sistema osteomuscular y del tejido conjuntivo
Infecciones de vías respirtorias agudas
Enfermedades de otras partes del aparato digestivo
Trastornos del ojo y sus anexos
Signos, síntomas y afecciones mal definidas
Enfermedad hipertensiva
Afecciones dentales y periodontales
Enfermedades del aparato urinario
Otras enfermedades del aparato respiratorio
Enfermedades infecciosas intestinales

Anexo Nº 05. MORBILIDAD POR CONSULTA EXTERNA, POR ETAPAS DE VIDA DIRES ANCASH 2006

MORBILIDAD	Grupos de Edad						
	Periodo Neonatal	Infancia	Pre Escolar	5-9 años	Adolescentes	Adultos	Adulto Mayor
Signos, síntomas y afecciones mal definidas	137	2630	5307	2830	4887	10300	2040
Enfermedades infecciosas intestinales	106	5597	10080	3448	3518	4789	1358
Tuberculosis	0	5	34	48	195	830	224
Otras enfermedades bacterianas	3	71	322	272	365	549	79
Infecciones de trasmisión sexual	8	25	51	41	443	3702	85
Fiebres virales trasmitidas por artrópodos y otras	0	0	3	0	3	10	2
Enfermedad `pr virus de la inmudeficiencia humana (VIH)	1	2	8	9	2	62	4
Otras enfermedades virales	38	233	979	1003	887	665	235
Enfermedades debidas a protozoarios	1	23	115	92	188	297	59
Infecciones de vías respirtorias agudas	1329	26180	35060	25896	27564	27501	5329
Neumonía e Influenza	38	387	520	161	206	446	297
Otras enfermedades infecciosas y parasitarias y secuelas de	25	873	5799	5039	4260	3265	435
Tumores malignos del labio de la cavidad bucal y de la farin	0	2	2	3	5	4	5
Tumores malignos de los órgnos digestivos	0	1	3	0	0	17	33
Tumores malignos de los órganos respiratorios e intratorácic	0	0	0	0	0	1	7
Tumores malignos de los huesos, del tejido conjuntivo de la	0	0	1	6	5	21	27
Tumores malignos de los órganos genitourinarios	0	0	0	0	0	54	79
Tumores malignos del sistema nervioso y glándulas endocrinas	0	0	0	0	2	5	5
Tumores malignos de otros sitios, de sitios mal definidos y	0	3	3	2	5	8	11
Tumores malignos del tejido linfático y de los órganos hemat	1	0	1	8	9	12	5
Tumores benignos	6	63	71	73	177	829	179
Carcinoma in situ	2	5	6	3	8	26	11
Tumores de comportamiento desconocido	3	19	21	28	83	259	110
Fiebre reumática y otras enfermedades reumáticas del corazón	2	4	10	5	10	39	23
Enfermedad hipertensiva	0	5	6	9	20	885	1879
Enfermedad isquémica del corazón	0	0	1	0	13	120	64
Enfermedad de la circulación pulmonar y otras formas de enfe	2	26	26	25	48	191	309
Enfermedad cerebrovascular	0	0	1	0	3	42	103
Otras enfermedades del aparato circulatorio	1	11	50	115	154	639	360
Embarazo terminado en aborto	0	0	0	0	50	391	0
Enfermedad hipertensiva en el embarazo, parto y puerperio y	0	0	0	0	981	4467	0
Atención materna relacionada con el feto y complicaciones de	0	0	0	0	229	1384	0
Complicaciones relacionadas con el puerperio	0	0	0	0	95	361	0
Otras afecciones obstetricas no clasificadas en otra parte	0	0	0	0	135	518	0
Traumatismos de la cabeza y cuello	16	157	1160	993	1276	2511	564
Traumatismos del tórax, abdomen, región lumbosacra, columna	2	19	88	120	174	732	275
Traumatismos de los miembros superiores	31	50	459	671	1144	1794	471
Traumatismos de los miembros inferiores	4	114	402	563	1159	1907	596
Traumatismos que afectan multiples regiones del cuerpo y par	12	86	490	446	906	2523	620
Efectos de cuerpo extraño que penetra por un orificio natura	2	8	60	46	100	449	61
Quemaduras y corrosiones	3	37	275	109	128	202	43
Envenenamiento y efectos tóxicos	4	9	47	31	52	105	18
Complicaciones de la atención médica y quirúrgica	1	3	6	4	8	87	10
Otras lesiones, complicaciones precoces de los traumatismos	3	89	352	252	480	647	126
Secuelas de traumatismos, de envenenamientos y de otras cons	0	2	4	6	2	31	13
Enfermedades de las vías respiratorias superiores	37	533	605	443	425	702	135
Otras enfermedades del aparato respiratorio	20	1164	1145	763	1085	2845	1625
Enferdades de la cavidad bucal de las glandulas salivales y	11	131	586	214	222	337	54
Enfermedades de otras partes del aparato digestivo	85	562	696	616	3257	12099	3718
Enfermedades del aparato urinario	22	343	1105	821	2422	10503	1854
Enfermedades de los órganos genitales masculinos	29	86	213	118	114	725	678
Enfermedades de los órganos genitales femeninos	7	13	156	219	1996	11036	533
Enfermedades del sistema nervioso	9	28	95	166	904	3024	805
Trastornos del ojo y sus anexos	99	852	1686	1437	2094	5382	2435
Enfermedades del oído y del apófisis mastoides	5	283	961	1220	1381	2391	912
Enfermedades de la sangre de los órganos hematopoyéticos y d	8	645	701	324	523	1153	251
Enfermedad de la piel y del tejido subcutáneo	303	2673	5532	3157	4406	5097	1061
Enfermedades del sistema osteomuscular y del tejido conjunti	27	55	260	371	1759	12811	6983
Trastornos mentales y del comportamiento	0	35	152	312	825	2818	556
Ciertas afecciones originadas en el periodo perinatal	1130	148	0	0	0	5	1
Enfermedades de las glandulas endocrinas y metabólicas	10	32	70	33	98	1093	675
Deficiencias de la nutrición	265	6073	15910	4654	1942	1691	357
Anomalías congénitas	99	157	140	81	70	138	38
Afecciones dentales y periodontales	8	138	1664	5262	7313	13883	1868

Fuente: HIS - 2006
Elaboración: ORE

Anexo Nº 6. PRIMERAS CAUSAS DE MORBILIDAD HOSPITALARIA EN EL NIÑO - DIRES ANCASH 2006

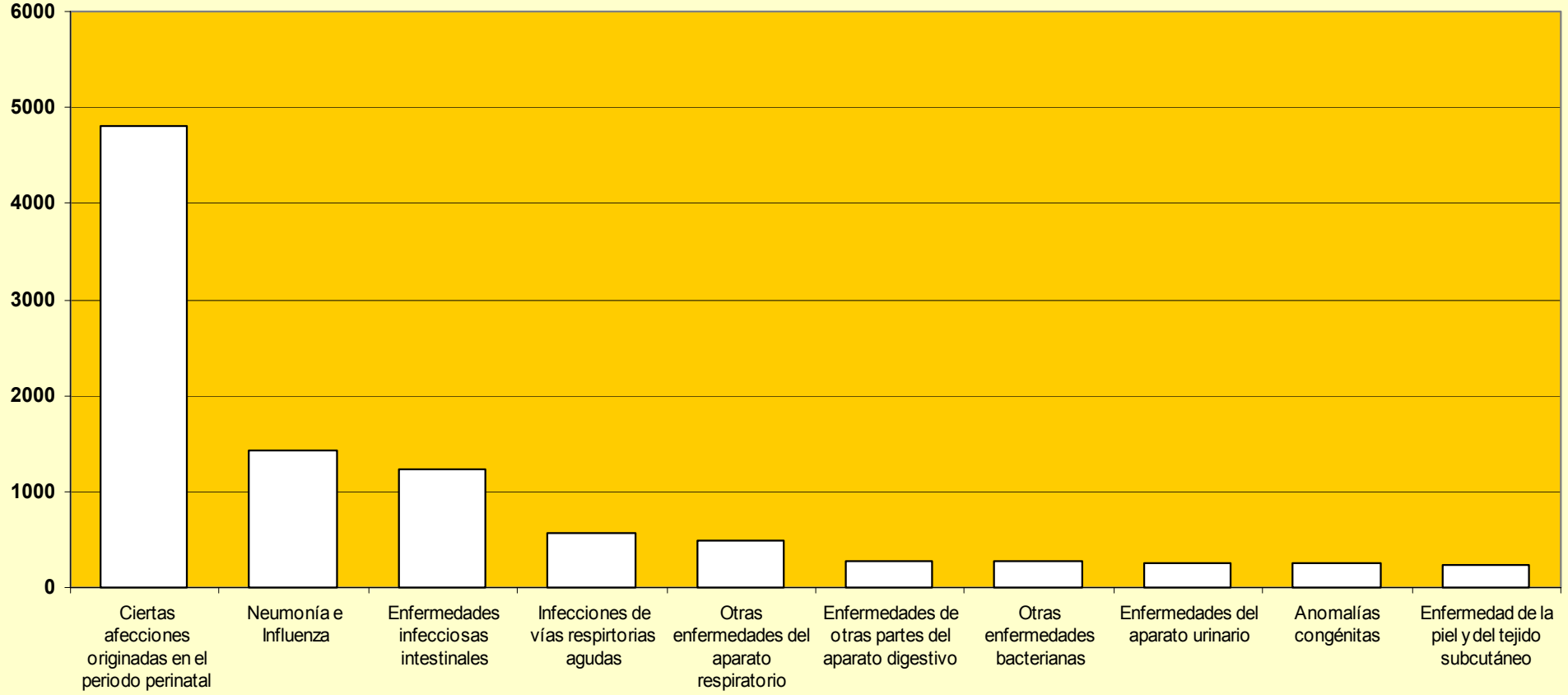

Anexo Nº 7. PRIMERAS CAUSAS DE MORBILIDAD HOSPITALARIA EN EL ADOLESCENTE - DIRES ANCASH 2006

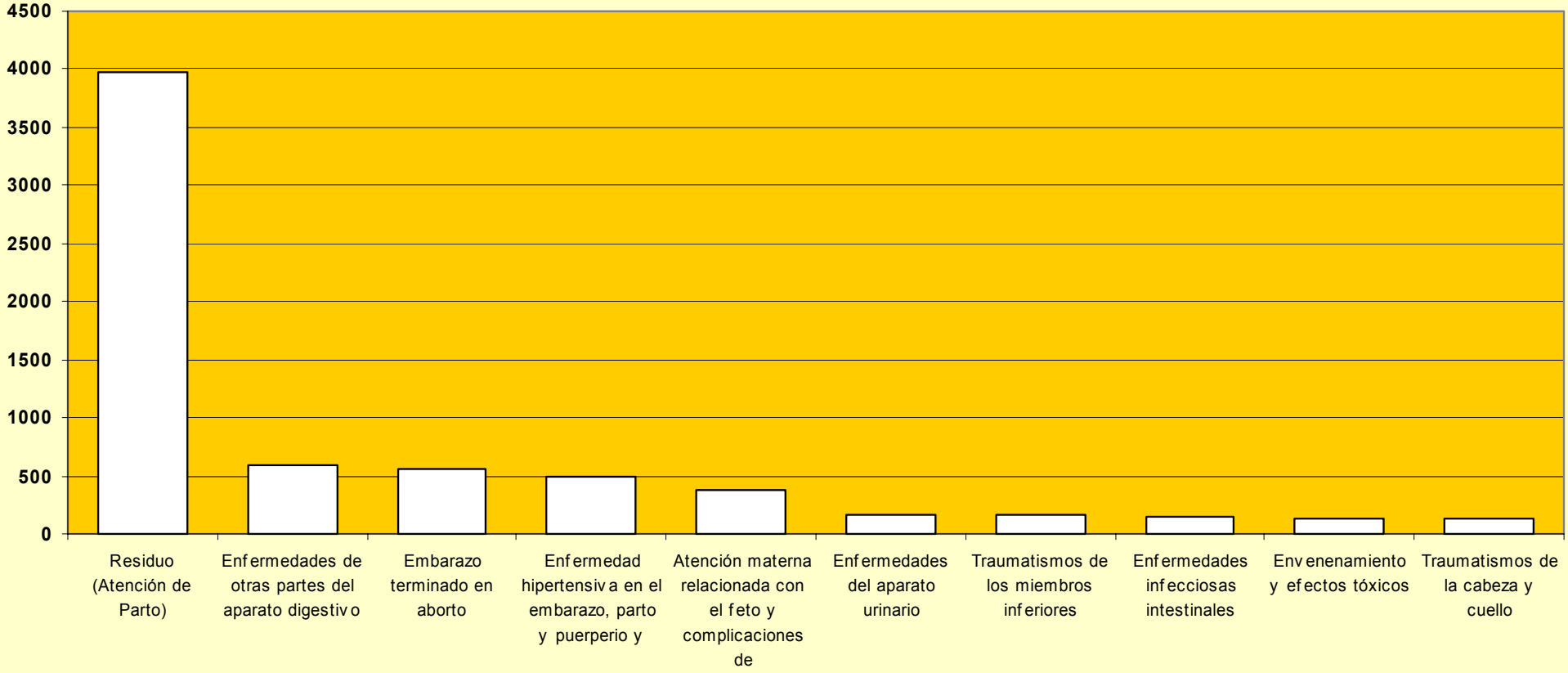

Anexo Nº 8. PRIMERAS CAUSAS DE MORBILIDAD HOSPITALARIA EN EL ADULTO - DIRES ANCASH 2006

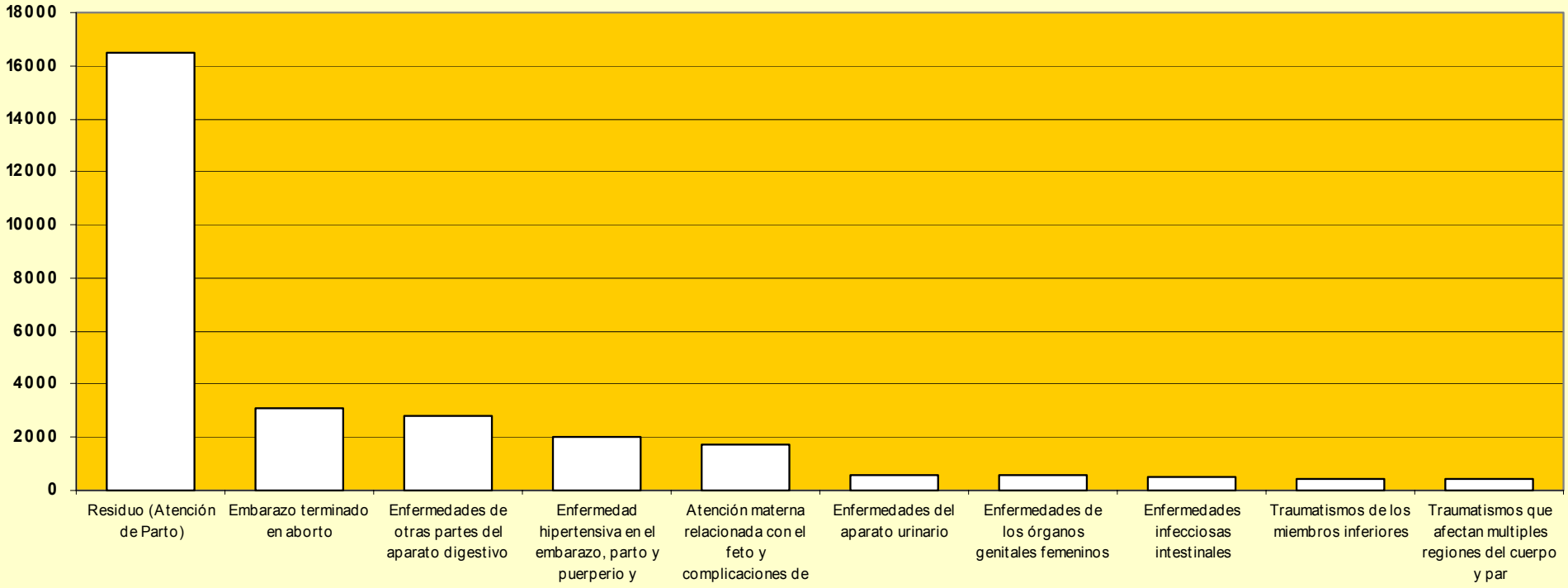

Anexo Nº 9. PRIMERAS CAUSAS DE MORBILIDAD HOSPITALARIA EN EL ADULTO MAYOR - DIRES ANCASH 2006

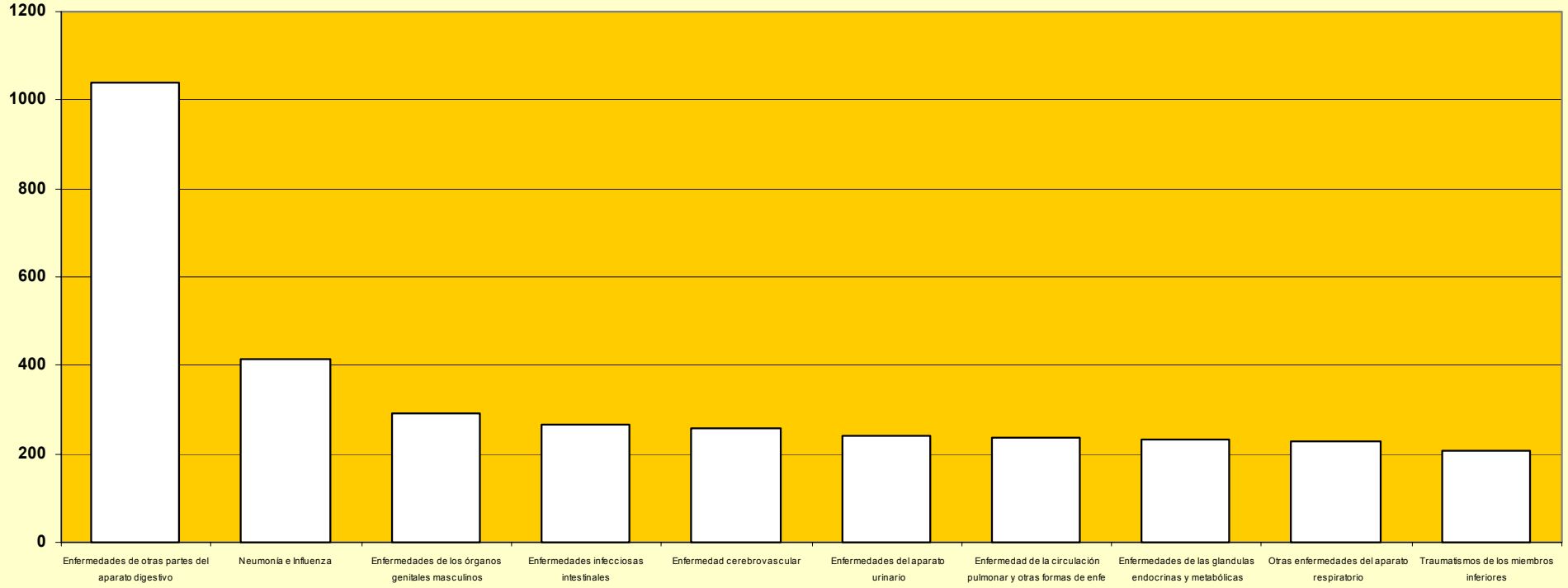

Anexo Nº 10. PRIMERAS CAUSAS DE MORTALIDAD REGIONAL EN EL NIÑO DIRES ANCASH 2006

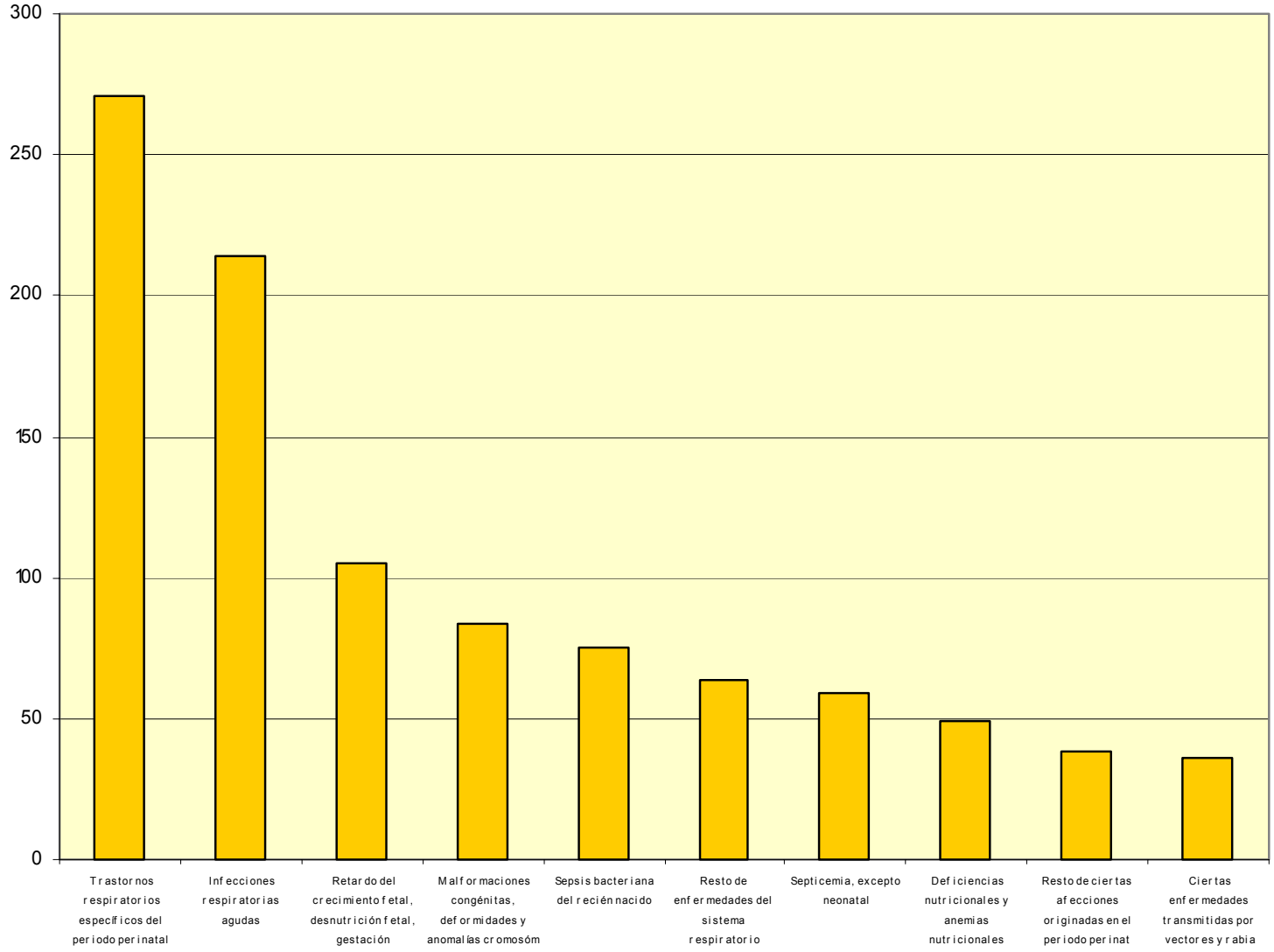

Anexo Nº 11. PRIMERAS CAUSAS DE MORTALIDAD REGIONAL EN EL ADOLESCENTE DIRES ANCASH 2006

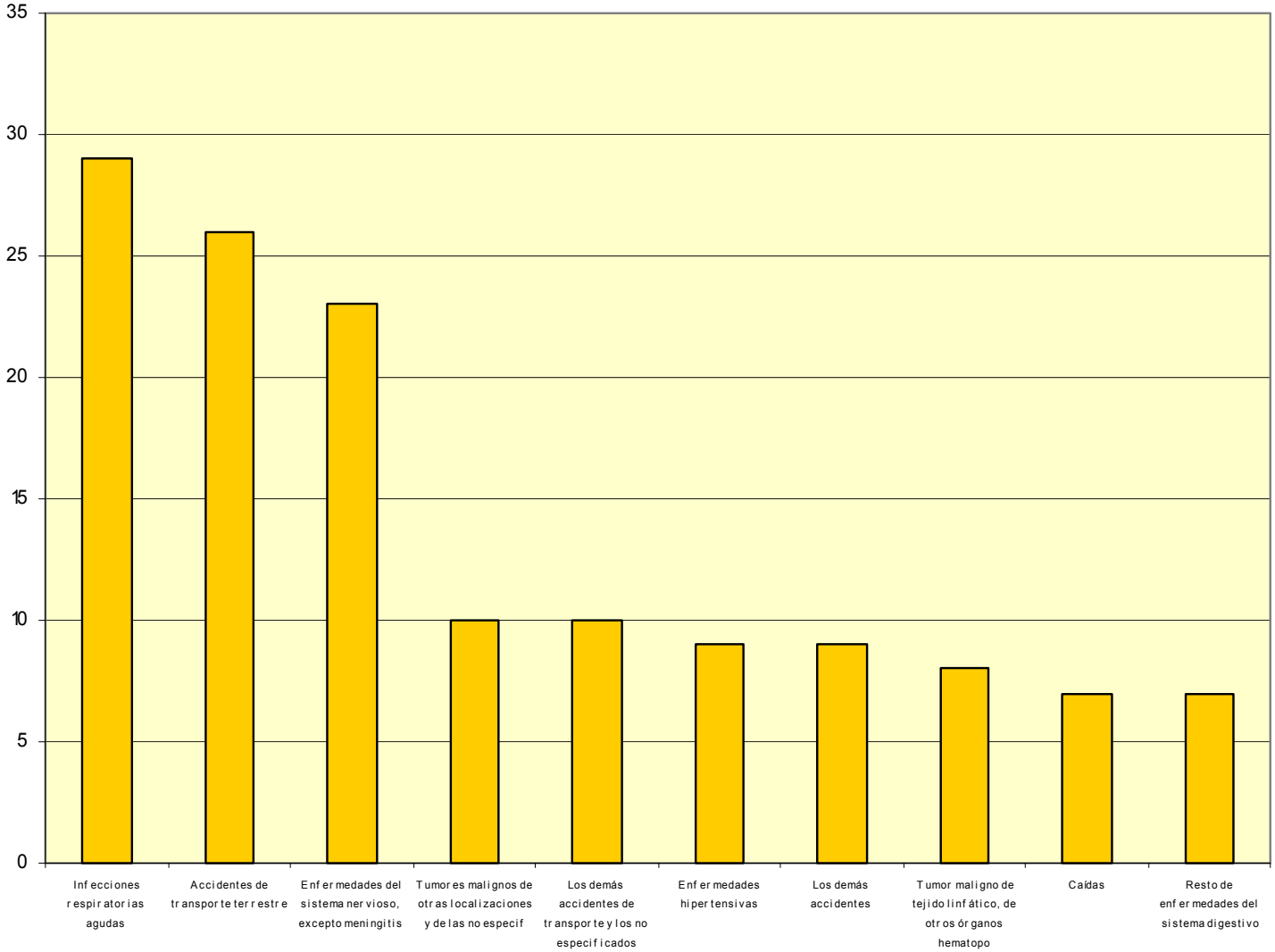

Anexo Nº 12. PRIMERAS CAUSAS DE MORTALIDAD REGIONAL EN EL ADULTO DIRES ANCASH 2006

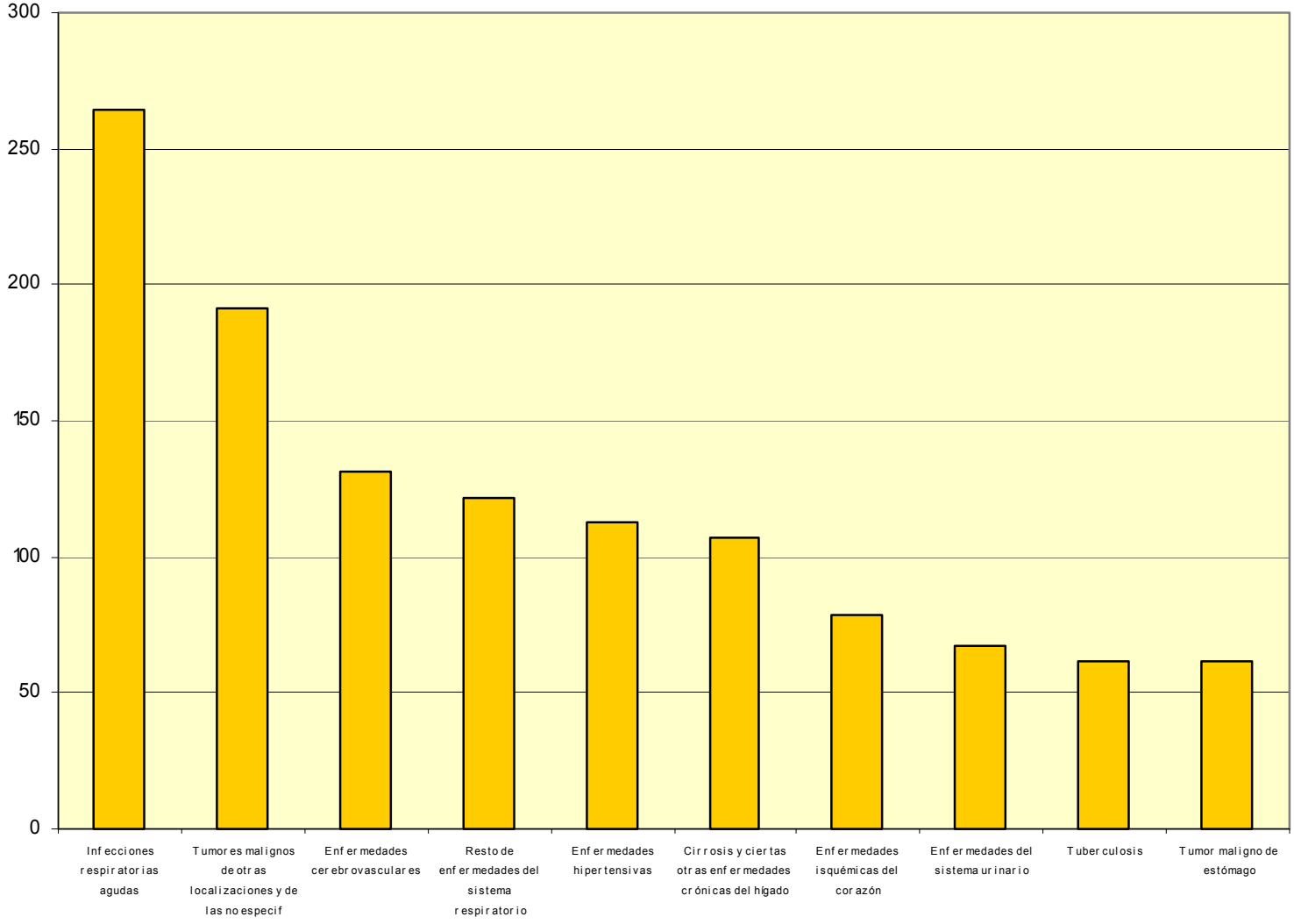

Anexo Nº 13. PRIMERAS CAUSAS DE MORTALIDAD REGIONAL EN EL ADULTO MAYOR DIRES ANCASH 2006

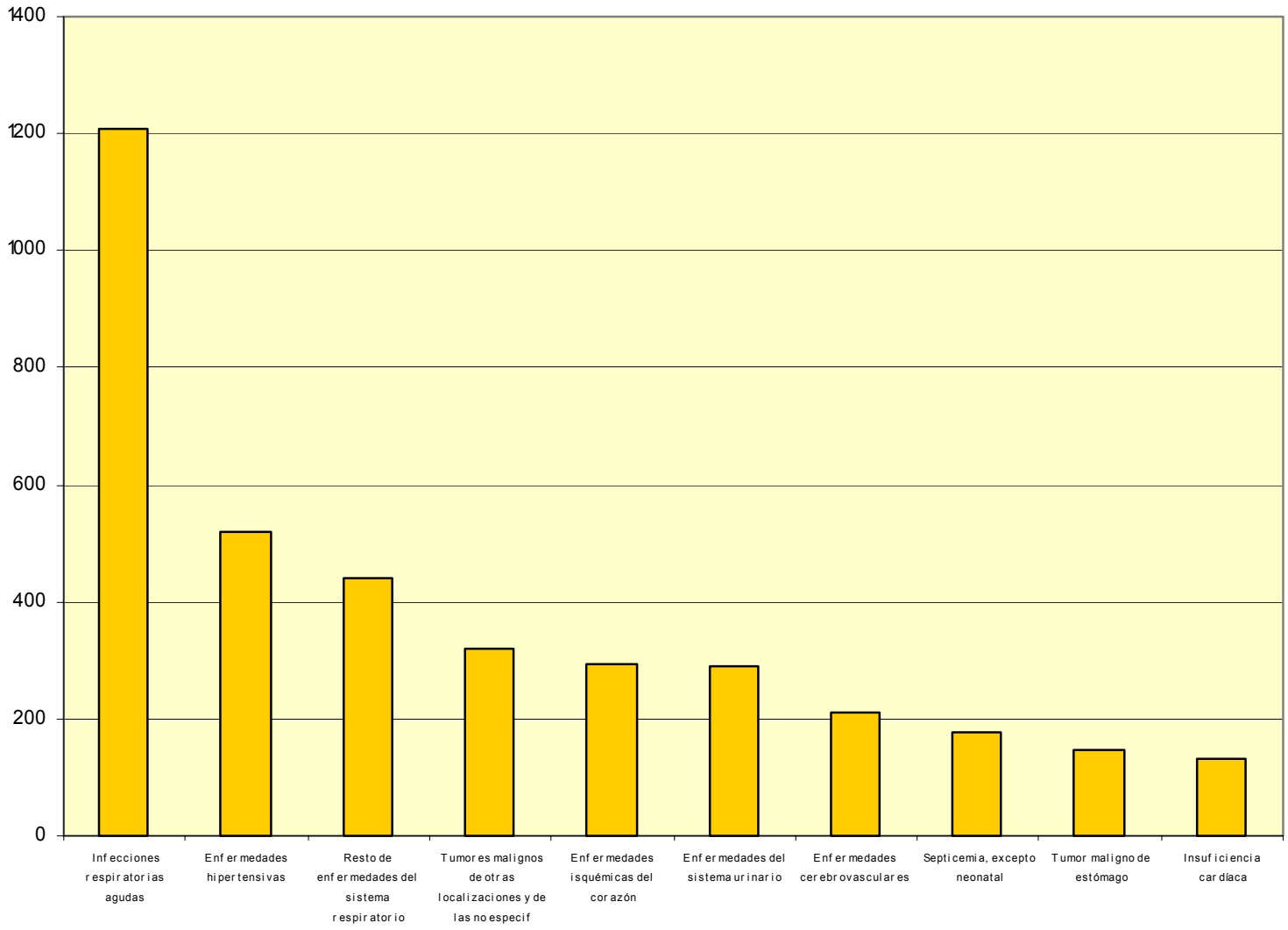

Anexo Nº 14

RED CONCHUCOS SUR: DISTRIBUCION GEOGRAFICA DIRES ANCASH 2006

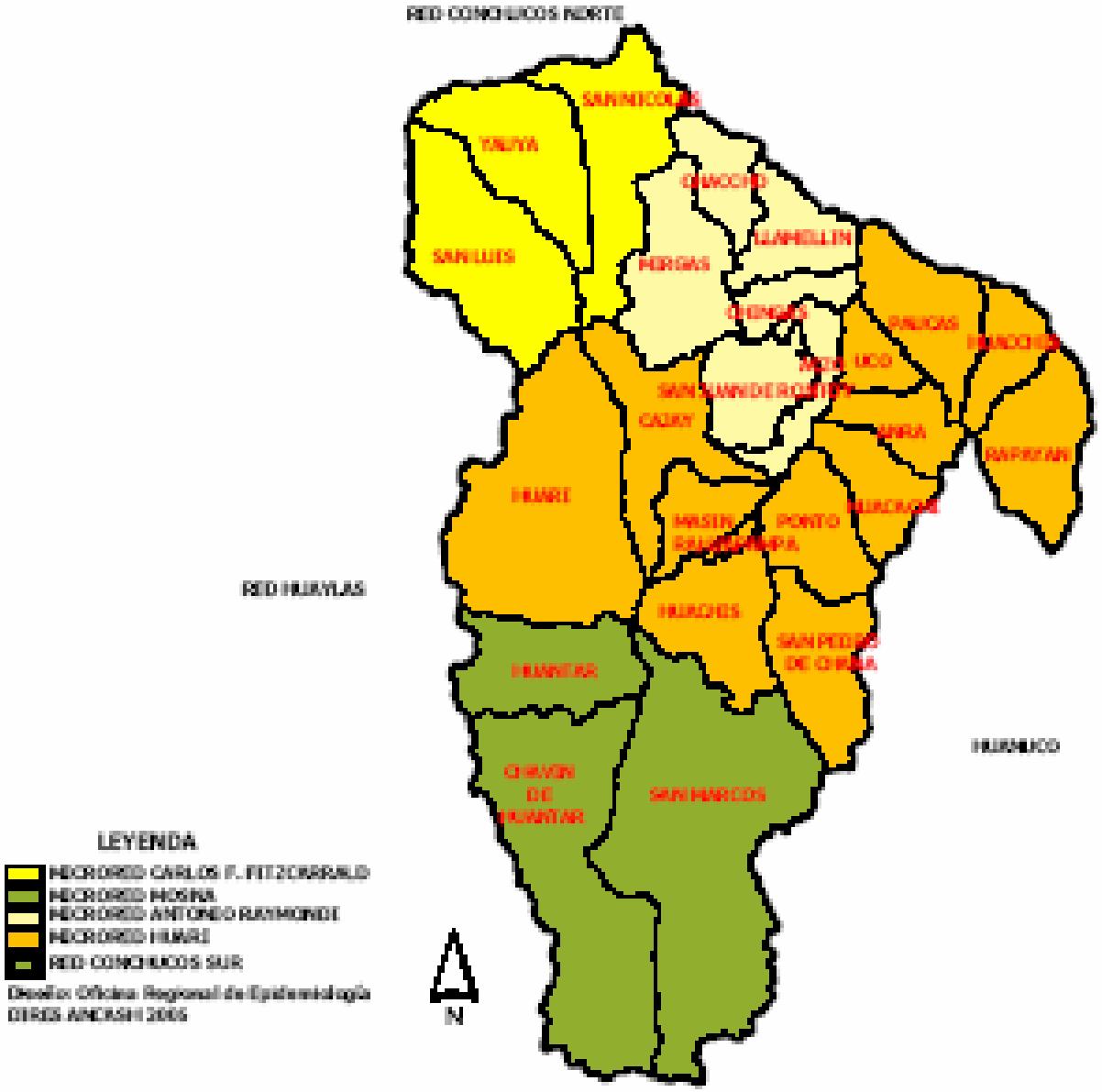

Anexo Nº 15. RED CONCHUCOS NORTE: DISTRIBUCION GEOGRAFICA DIRES ANCASH 2006

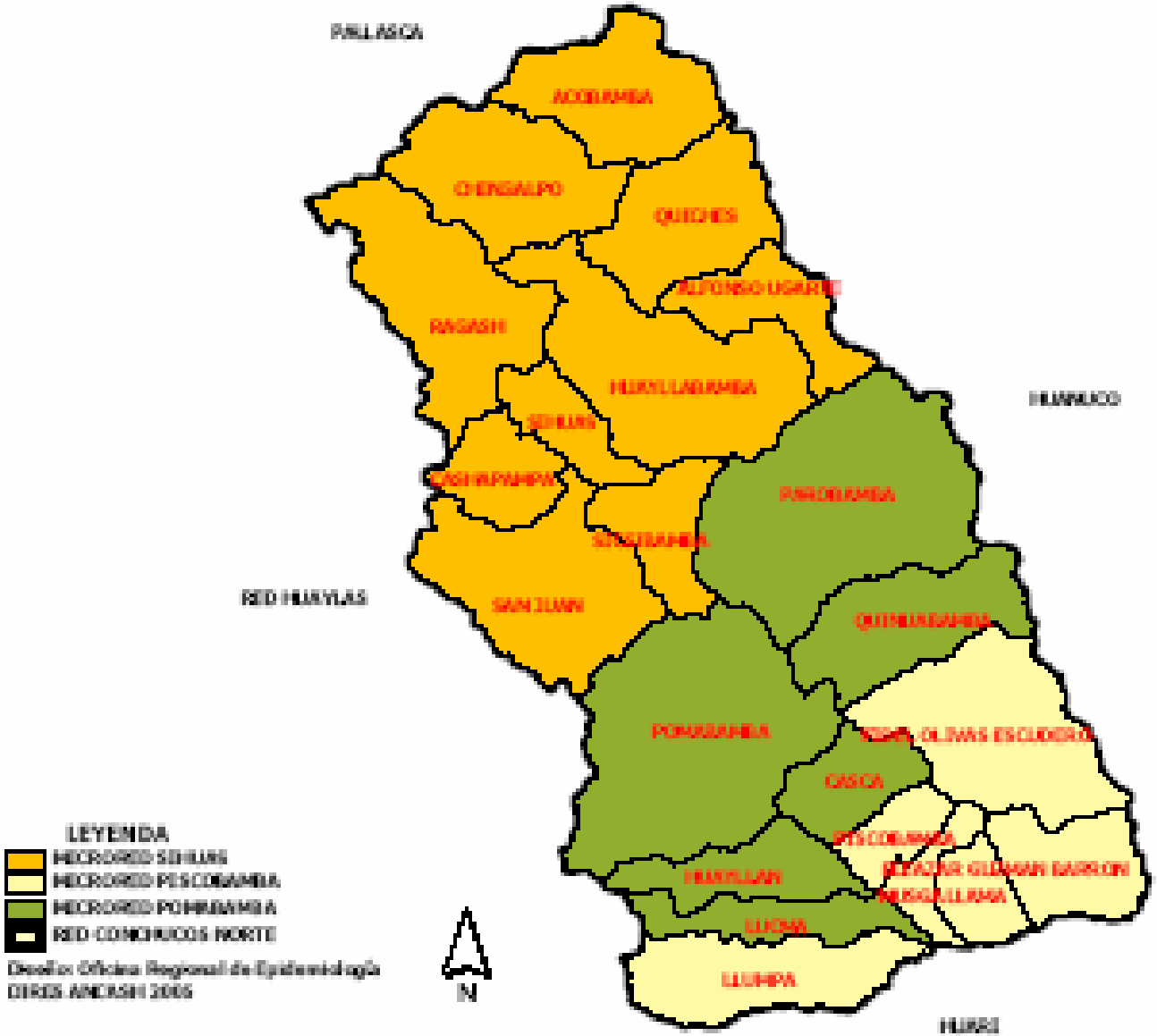

Anexo Nº 16.

RED HUAYLAS: DISTRIBUCION GEOGRAFICA DIRES ANCASH 2006

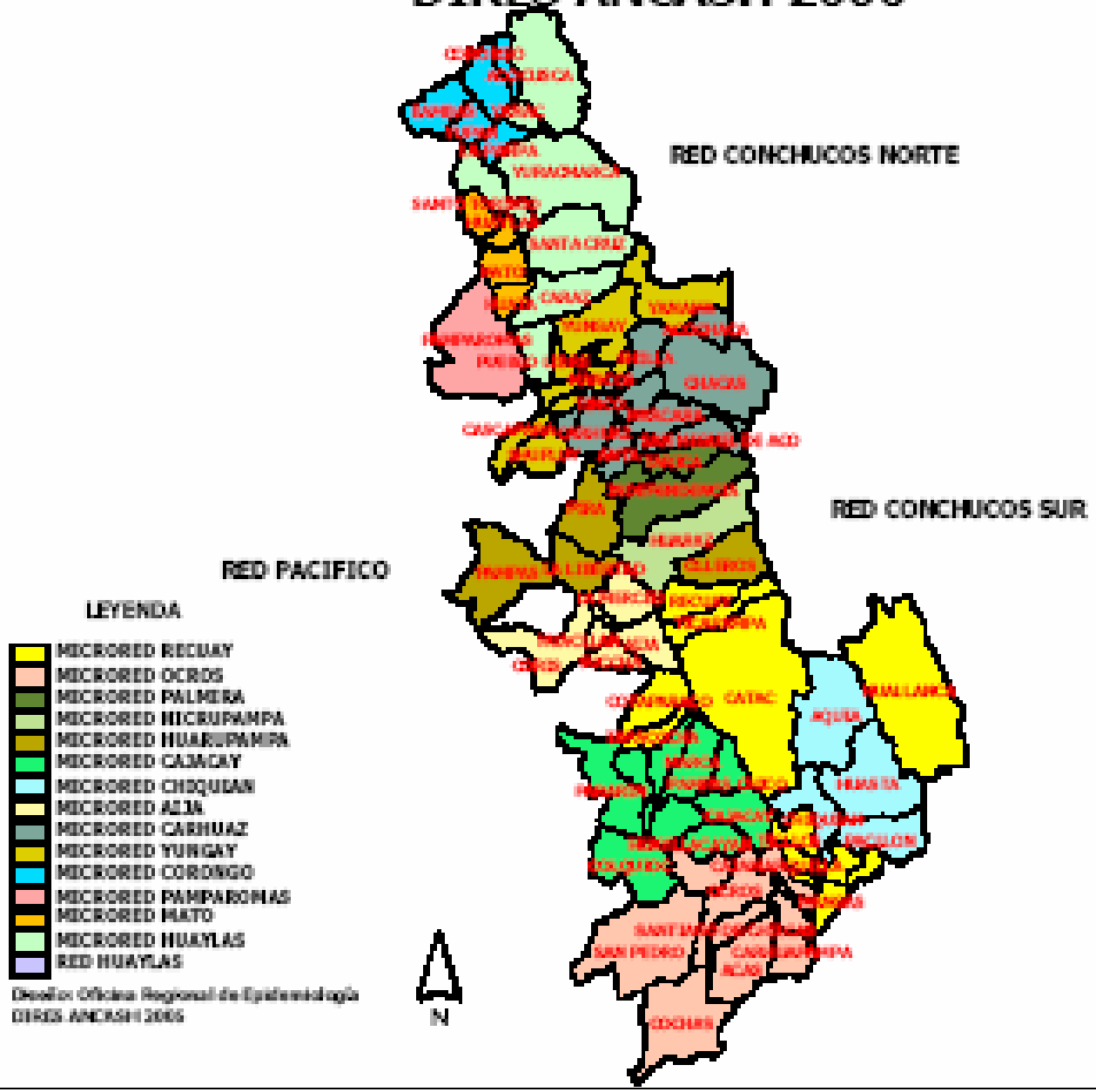

Anexo Nº 17.
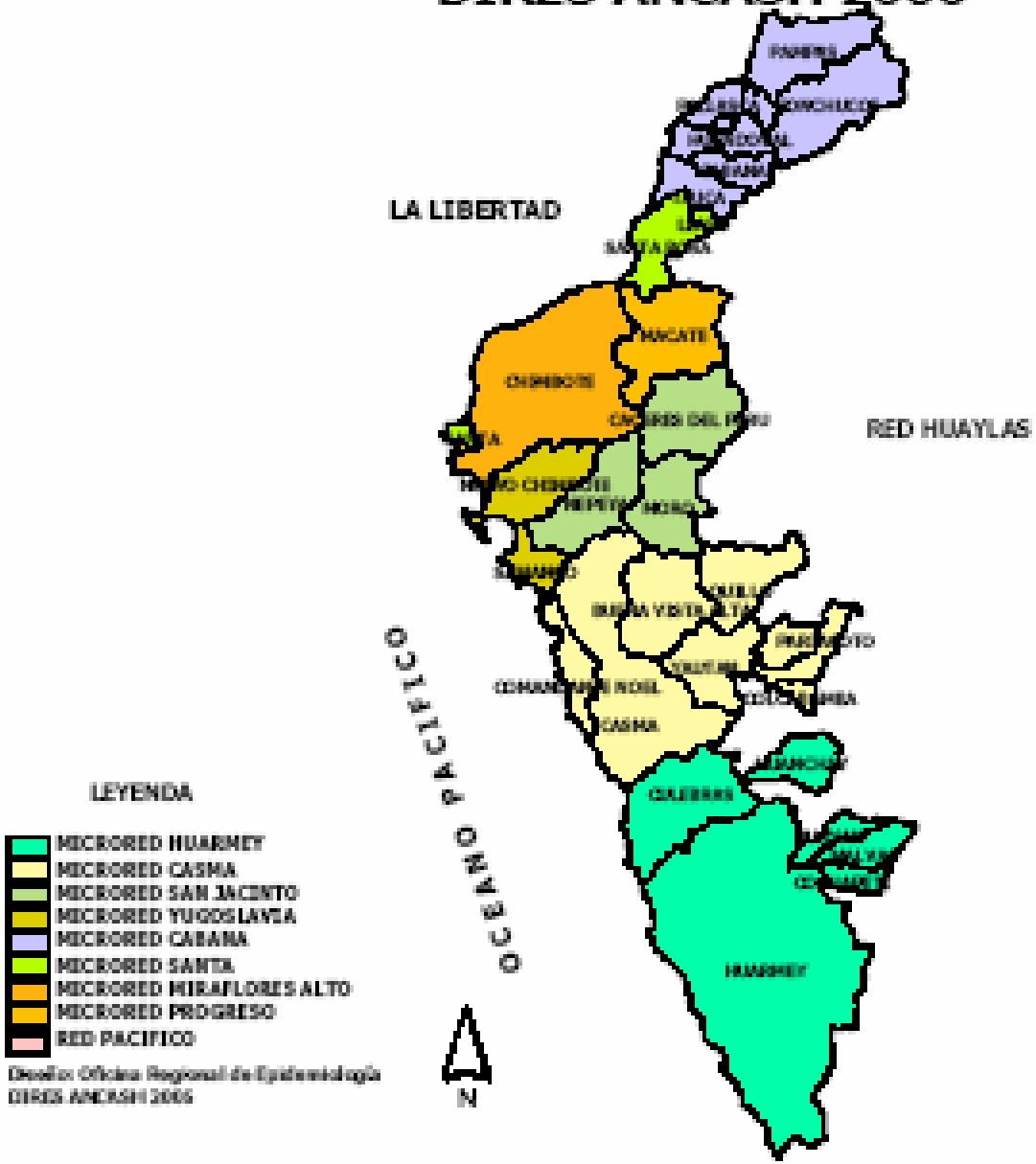
RED PACIFICO: DISTRIBUCION GEOGRAFICA DIRES ANCASH 2006